

Mapa sytuacyjno - wysokościowa do celów projektowych

Skala 1 : 500

Z
Czarnego

Opracowano na podstawie mapy zasadniczej miasta Zgierz sekcje : 112.434.0323, 0332, 0341

danych z ewidencji gruntów obręb 116 oraz pomiaru własnego z lipca 2008 r.

95-100 Zgierz Al. Armii Krajowej nr 13 tel/fax 7161329

Geodeta uprawniony

Wawrzyńczyk

mgr inż. Paweł Wawrzyńczyk

Rej.G.U.G. i K. 331

Zgierz 11-07-2008 r.

L.k.s.rob. 2156-1

- Legenda:**
- linie regulacyjne - rozgraniczające
 - granice działek ujęte w projekcie podziału nieruchomości
 - projektowany chodnik
 - projektowane wjazdy
 - projektowana zatoka postojowa

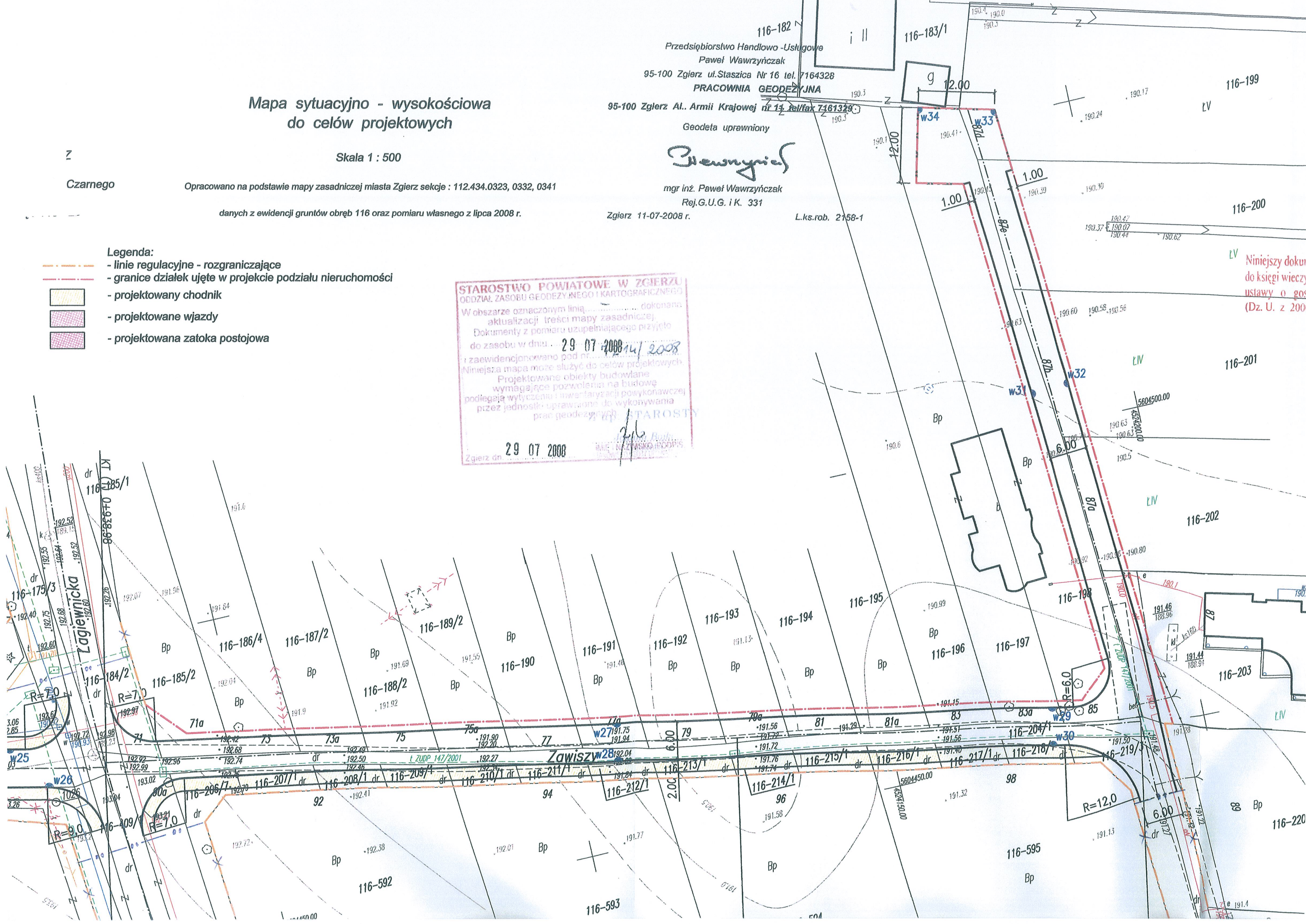
STAROSTWO POWIATOWE W ZGIERZU
ODDZIAŁ ZASOBU GEODEZYJNEGO I KARTOGRAFICZNEGO

W obszarze oznaczonym linią..... dokonana aktualizacji treści mapy zasadniczej. Dokumenty z pomiaru uzupełniającego przyjęto do zasobu w dniu 29 07 2008 / 14 / 2008 i zaewidencjonowano pod nr.....

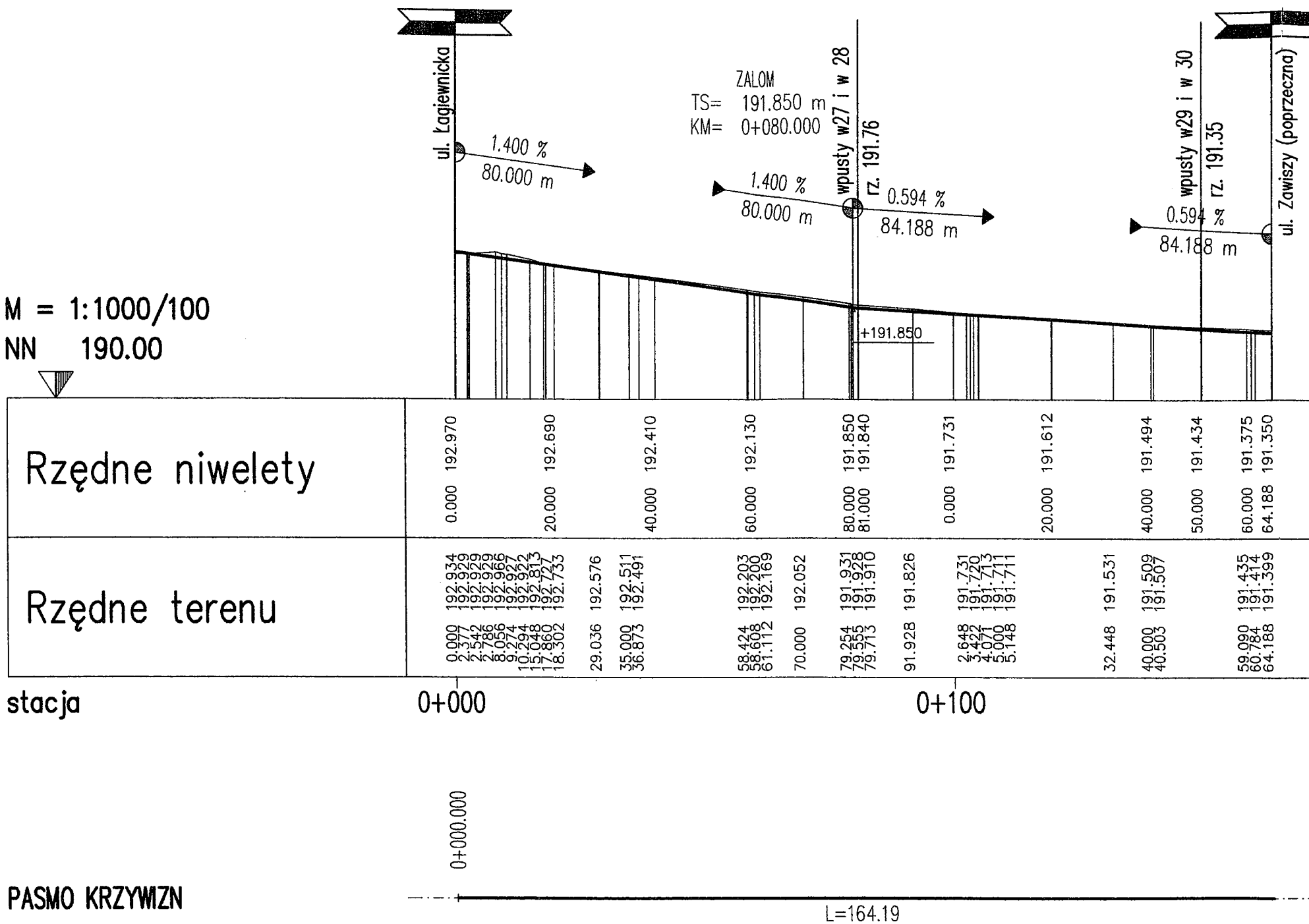
Niniejsza mapa może służyć do celów projektowych. Projektowane obiekty budowlane wymagające pozwolenia na budowę podlegają wytyczeniu i inwentaryzacji powykończowej przez jednostki uprawnione do wykonywania prac geodezyjnych.

Wawrzyńczyk
29 07 2008
Zgierz dn

LIV
Niniejszy dokum.
do księgi wiecz.
ustawy o gos.
(Dz. U. z 2001



M = 1:1000/100
NN 190.00

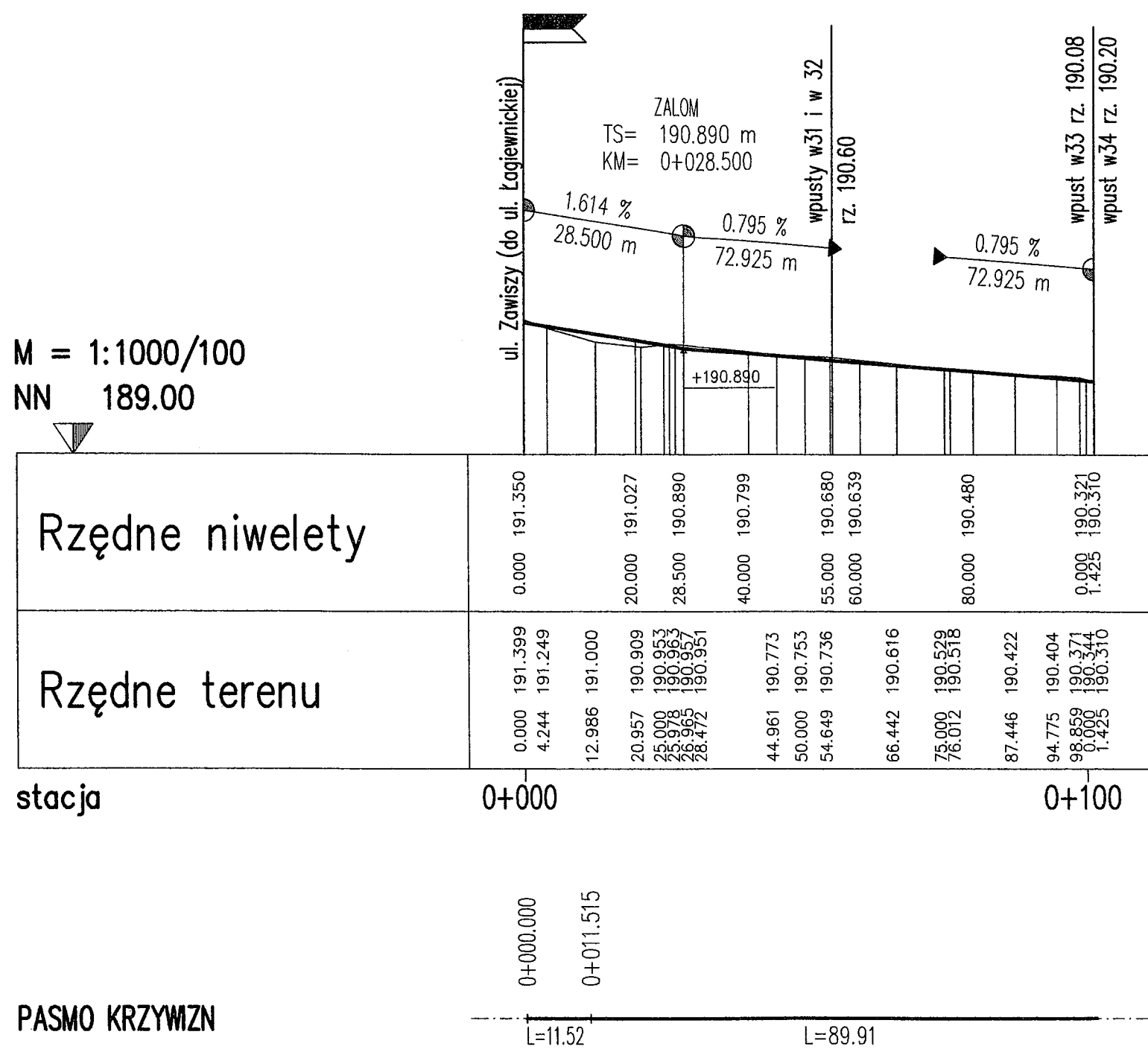


PASMO KRZYWIZN

L=164.19

90-002 Łódź, ul. Tuwima 28 POLSKA		ERECT Spółka z o.o.		tel. (0-42) 632-05-03 tel./fax (0-42) 632-55-49 e-mail: erect@4web.pl	
INWESTOR:		Gmina Miasto Zgierz Plac Jana Pawła II 16 95-100 Zgierz			
NAZWA I ADRES OBIEKTU:		Projekt budowlany budowy ulicy Zawiszy w Zgierzu			
PRZEDMIOT RYSUNKU:		Profil podłużny		SKALA: 1:1000/100 NR RYS.: 2.2	
	Imię i nazwisko	Nr uprawnień	Data	Podpis	
PROJEKTOWAŁ:	mgr inż. Z. Sobiepański	PNB/1/166/66	10.2008		
WSPÓŁPRACA:	tech. P. Jabłoński		10.2008		
SPRAWDZIŁ:	mgr inż. T. Siennicki	414/94/WŁ	10.2008		

STAROSTWO POWIATOWE
w Zgierzu
95-100 Zgierz, ul. Sądowa 67
Tel. 42 719-08-84

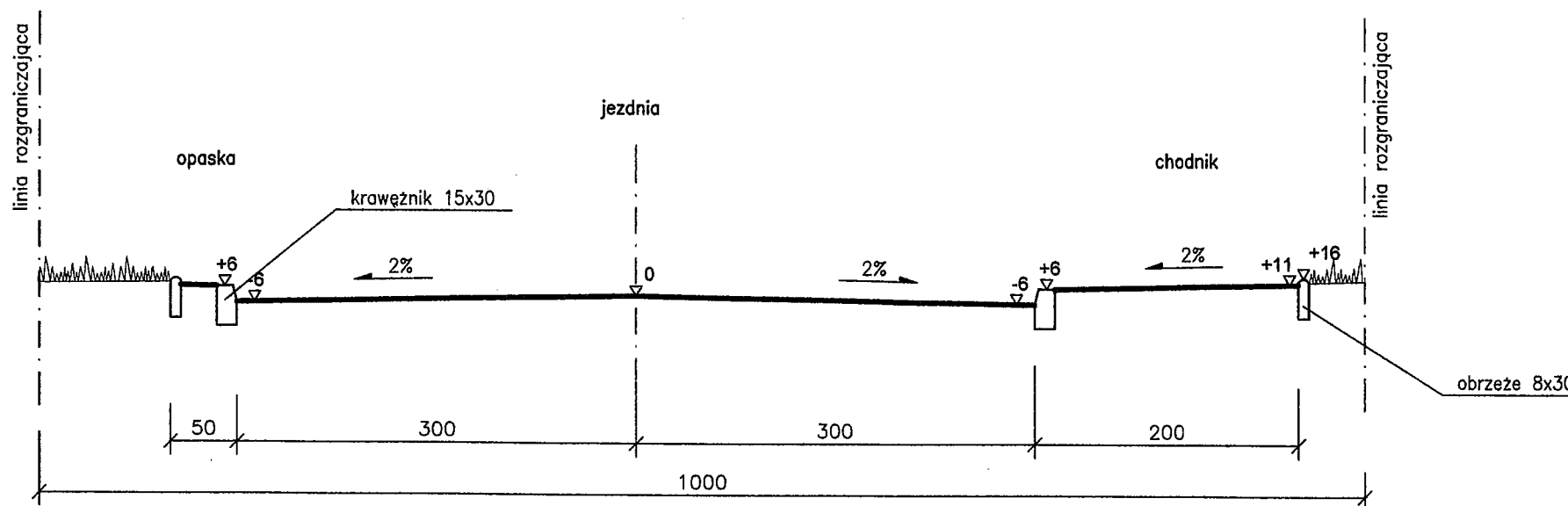


PASMO KRZYWIZN

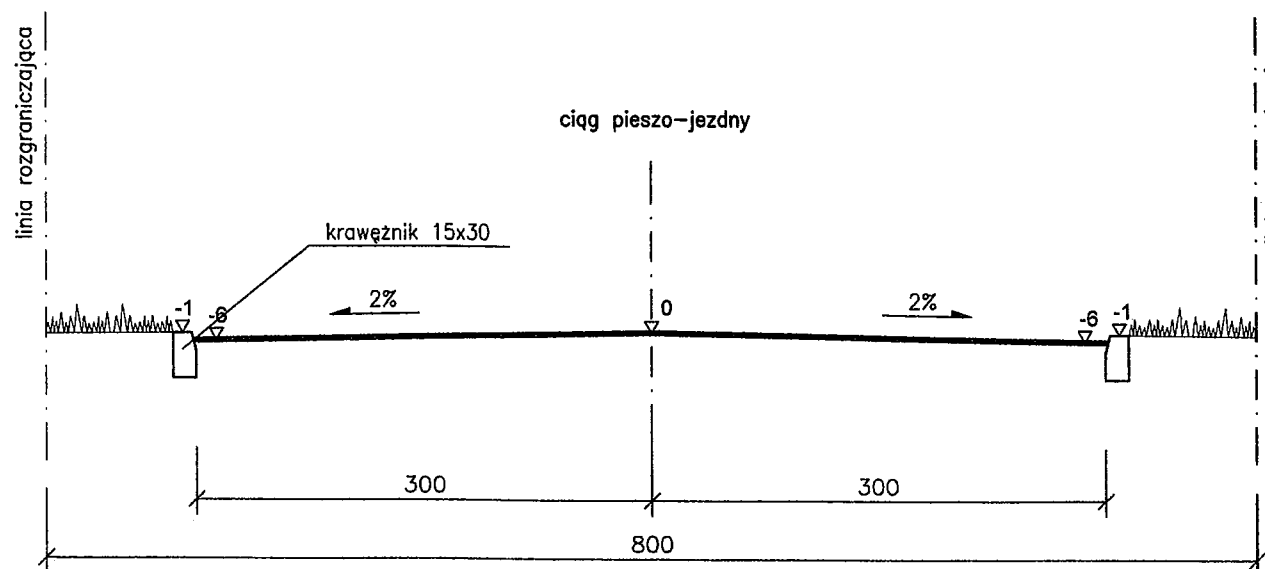
90-002 Łódź, ul. Tuwima 28 POLSKA		ERECT Spółka z o.o.		tel. (0-42) 632-05-03 tel./fax (0-42) 632-55-49 e-mail: erect@4web.pl	
INWESTOR:		Gmina Miasto Zgierz Plac Jana Pawła II 16 95-100 Zgierz			
NAZWA I ADRES OBIEKTU: Projekt budowlany budowy ulicy Zawiszy w Zgierzu					
PRZEDMIOT RYSUNKU: Profil podłużny				SKALA: 1:1000/100 NR RYS.: 2.3	
	Imię i nazwisko	Nr uprawnień	Data	Podpis	
PROJEKTOWAŁ:	mgr inż. Z. Sobiepański	PNB/1/166/66	10.2008		
WSPÓLPRACA:	tech. P. Jabłoński		10.2008		
SPRAWDZIŁ:	mgr inż. T. Siennicki	414/94/WŁ	10.2008		

PRZEKROJE NORMALNE – UL. ZAWISZY SKALA 1:50

odcinek od ul. Łagiewnickiej w stronę rz. Bzury – prostopadły

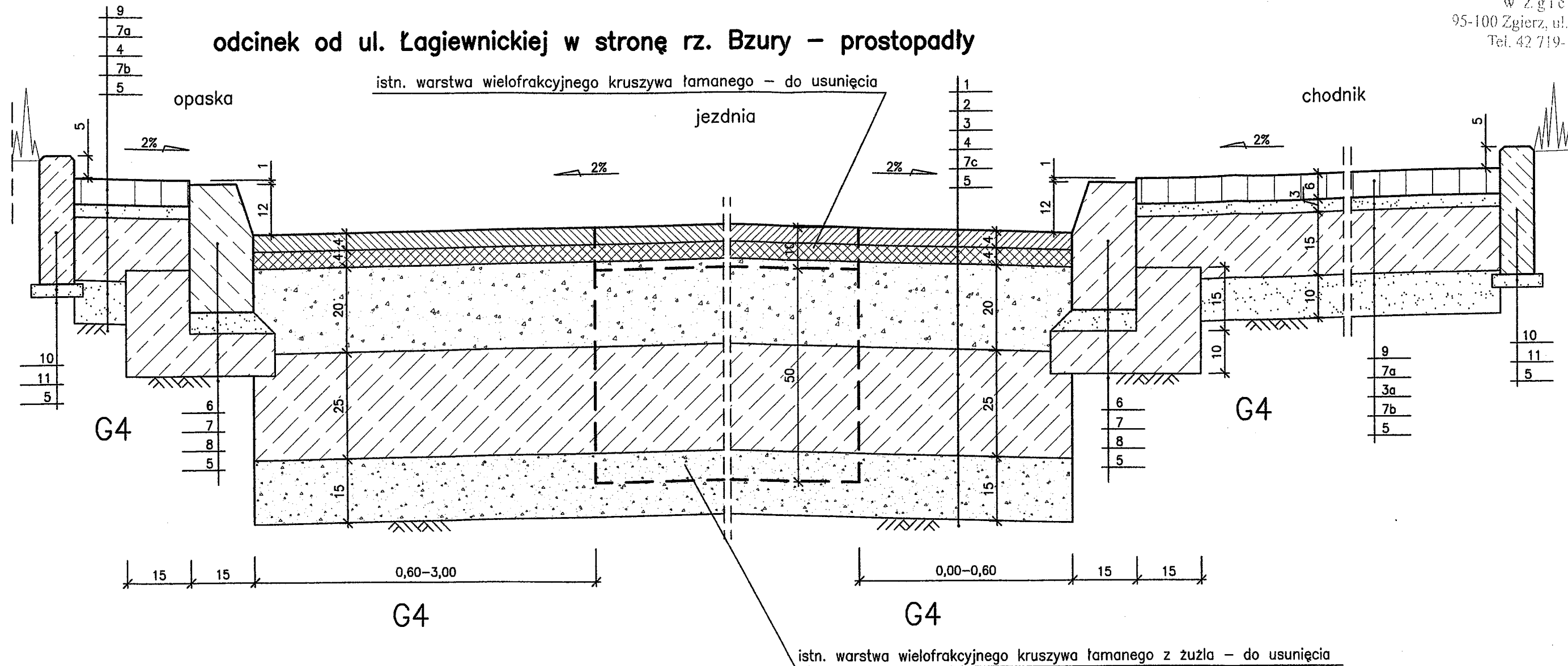


odcinek równoległy do rz. Bzury



90-002 Łódź, ul. Tuwima 28 POLSKA		ERECT Spółka z o.o.		tel. (0-42) 632-05-03 tel./fax (0-42) 632-55-49 e-mail: erect@4web.pl
INWESTOR:		Gmina Miasto Zgierz Plac Jana Pawła II 16 95-100 Zgierz		
NAZWA I ADRES OBIEKTU: Projekt budowlany budowy ulicy Zawiszy w Zgierzu				
PRZEDMIOT RYSUNKU:		Przekroje normalne		SKALA: 1:50 NR RYS.: 3.2
	Imię i nazwisko	Nr uprawnień	Data	Podpis
PROJEKTOWAŁ:	mgr inż. Z. Sobiepański	PNB/1/166/66	10.2008	<i>[Signature]</i>
WSPÓŁPRACA:	tech. P. Jabłoński		10.2008	<i>[Signature]</i>
SPRAWDZIŁ:	mgr inż. T. Siennicki	414/94/WŁ	10.2008	<i>[Signature]</i>

odcinek od ul. Łagiewnickiej w stronę rz. Bzury – prostopadły



OZNACZENIA:

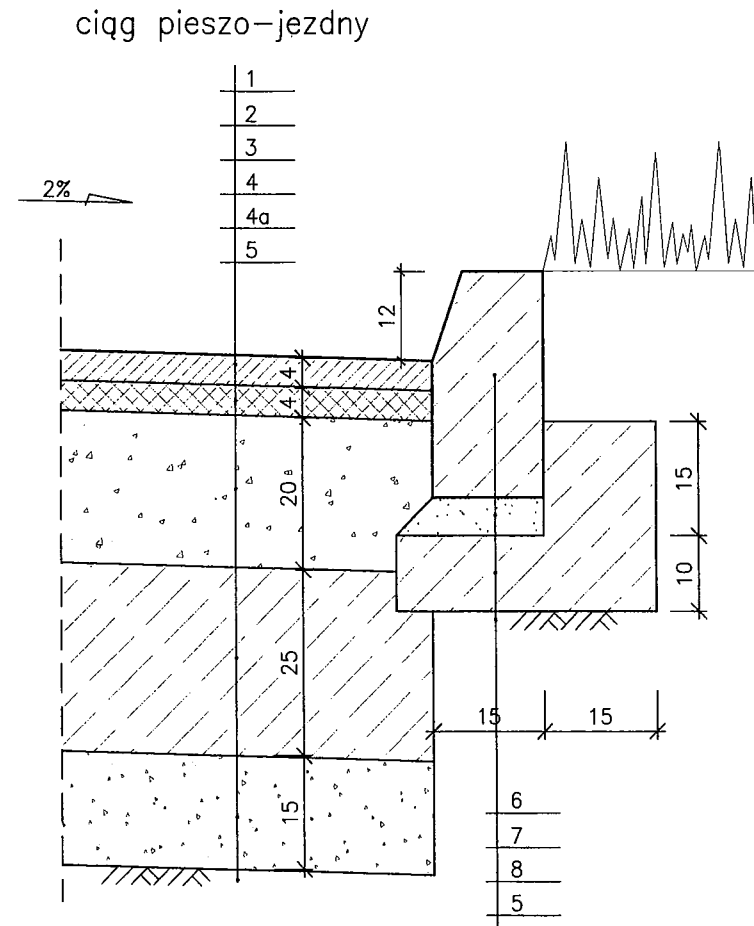
1. Warstwa ścieralna z BA grubości 4 cm 0/12,8 wg PN-S-96025/2000
2. Warstwa wiążąca z BA grubości 4 cm 0/16 wg PN-S-96025/2000
3. Podbudowa z kruszywa łam. stab. mech. grubości 20 cm 0/31,5 wg PN-S-06102
- 3a. Podbudowa z gruntu stabilizowanego cementem 2,5MPa grubości 15 cm
4. Warstwa wzmacniająca z gruntu stabilizowanego cementem 2,5MPa grubości 25 cm
5. Podłoże gruntowe
6. Krawężnik betonowy 15x30
7. Podsyпка cementowo-piaskowa (1:4) grubości 5 cm
- 7a. Podsyпка cementowo-piaskowa (1:4) grubości 3 cm
- 7b. Warstwa odsączająca z piasku grubości 10 cm
- 7c. Warstwa odsączająca z pospółki grubości 15 cm
8. Ława betonowa z oporem z betonu B15
9. Kostka betonowa grubości 6 cm
10. Obrzeże betonowe 8x30
11. Ława z piasku 3x15

90-002 Łódź, ul. Tuwima 28 POLSKA		ERECT Spółka z o.o.		tel. (0-42) 632-05-03 tel./fax (0-42) 632-55-49 e-mail: erect@4web.pl
INWESTOR:		Gmina Miasto Zgierz Plac Jana Pawła II 16 95-100 Zgierz		
NAZWA I ADRES OBIEKTU: Projekt budowlany budowy ulicy Zawiszy w Zgierzu				
PRZEDMIOT RYSUNKU:		Przekroje konstrukcyjne		SKALA: 1:10 NR RYS.: 4.3
	Imię i nazwisko	Nr uprawnień	Data	Podpis
PROJEKTOWAŁ:	mgr inż. Z. Sobiepański	PNB/1/166/66	10.2008	<i>[Signature]</i>
WSPÓŁPRACA:	tech. P. Jabłoński		10.2008	<i>[Signature]</i>
SPRAWDZIŁ:	mgr inż. T. Siennicki	414/94/WŁ	10.2008	<i>[Signature]</i>

PRZEKROJE KONSTRUKCYJNE SKALA 1:10

odcinek równoległy do rz. Bzury

STAROSTWO POWIATOWE
w Zgierzu
95-100 Zgierz, ul. Sądowa 5A
Tel. 42 719-08-84



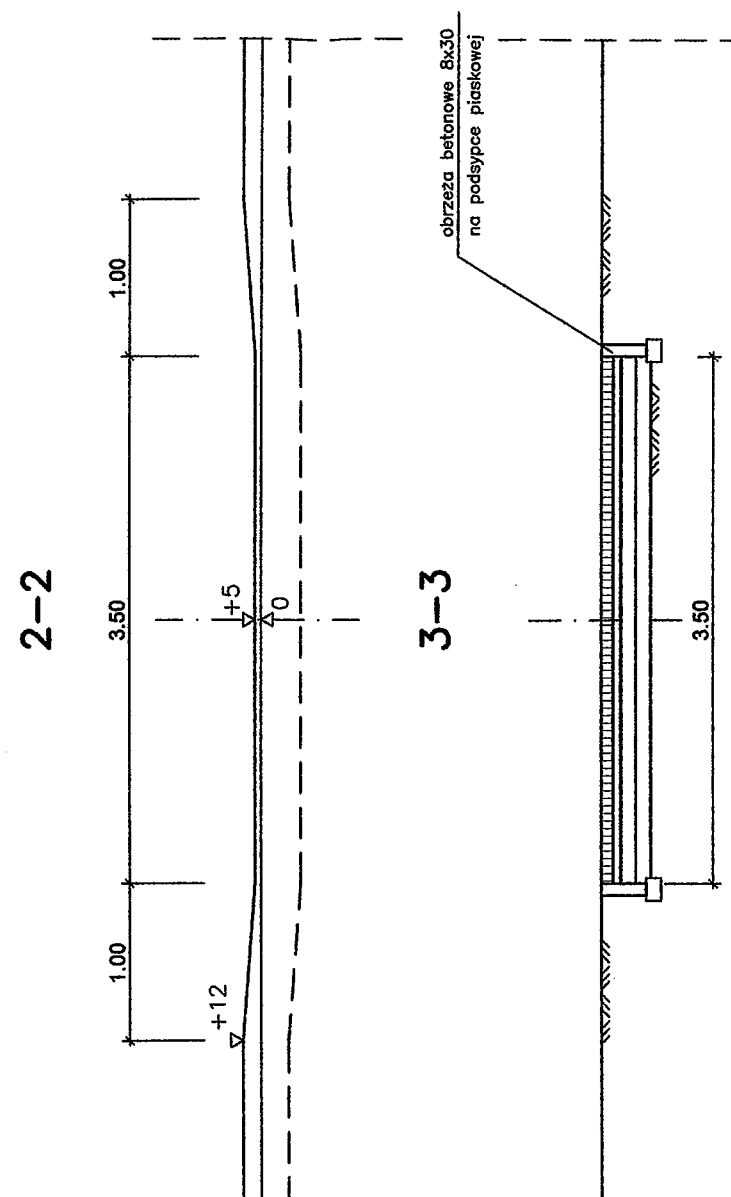
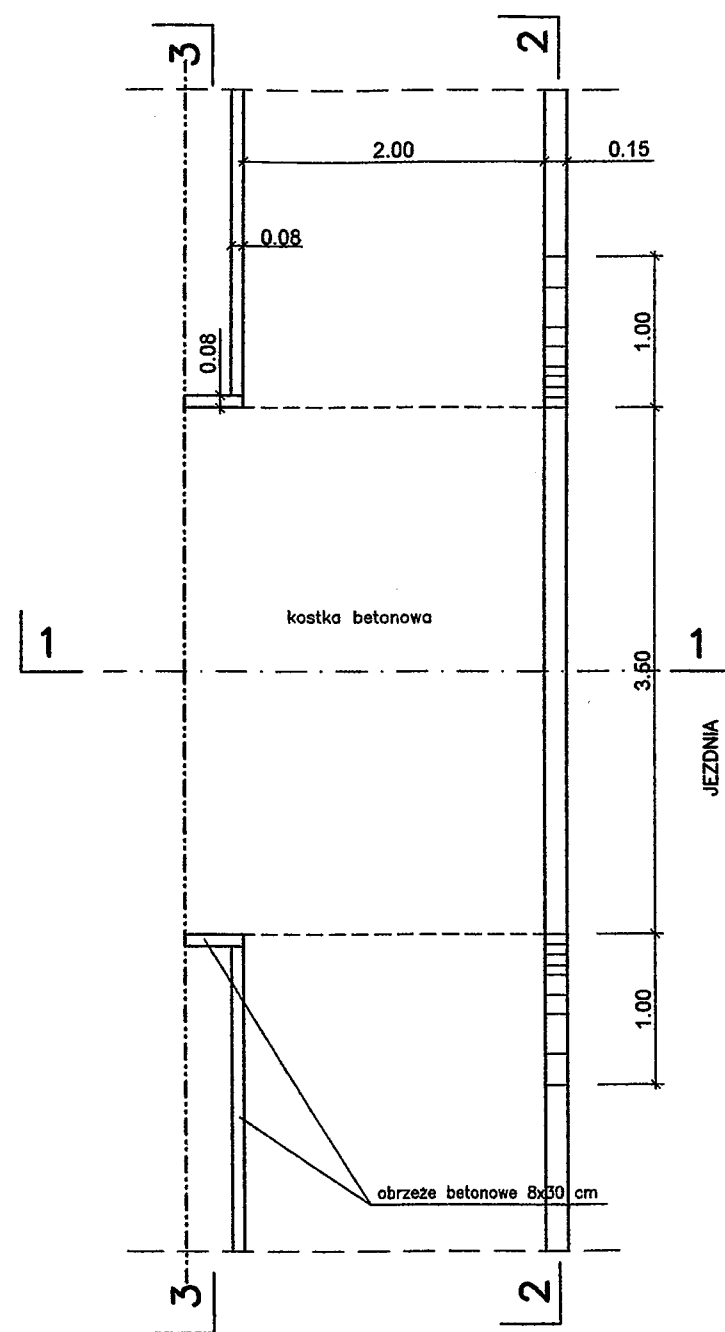
G4

OZNACZENIA:

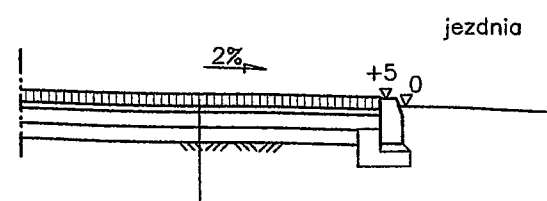
1. Warstwa ścieralna z BA grubości 4 cm 0/12,8 wg PN-S-96025/2000
2. Warstwa wiążąca z BA grubości 4 cm 0/16 wg PN-S-96025/2000
3. Podbudowa z kruszywa łam. stab. mech. grubości 20 cm 0/31,5 wg PN-S-06102
4. Warstwa wzmacniająca z gruntu stabilizowanego cementem 2,5MPa grubości 25 cm
- 4a. Warstwa odsączająca z pospółki grubości 15 cm
5. Podłoże gruntowe
6. Krawężnik betonowy 15x30
7. Podsypka cementowo-piaskowa (1:4) grubości 5 cm
8. Ława betonowa z oporem z betonu B15

90-002 Łódź, ul. Tuwima 28 POLSKA		ERECT Spółka z o.o.		tel. (0-42) 632-05-03 tel./fax (0-42) 632-55-49 e-mail: erect@4web.pl
INWESTOR:		Gmina Miasto Zgierz Plac Jana Pawła II 16 95-100 Zgierz		
NAZWA I ADRES OBIEKTU:		Projekt budowlany budowy ulicy Zawiszy w Zgierzu		
PRZEDMIOT RYSUNKU:		Przekroje konstrukcyjne		SKALA: 1:10 NR RYS.: 4.4
	Imię i nazwisko	Nr uprawnień	Data	Podpis
PROJEKTOWAŁ:	mgr inż. Z. Sobiepański	PNB/1/166/66	10.2008	
WSPÓŁPRACA:	tech. P. Jabłoński		10.2008	
SPRAWDZIŁ:	mgr inż. T. Siennicki	414/94/WŁ	10.2008	

WJAZD BRAMOWY
SKALA 1:50



1-1

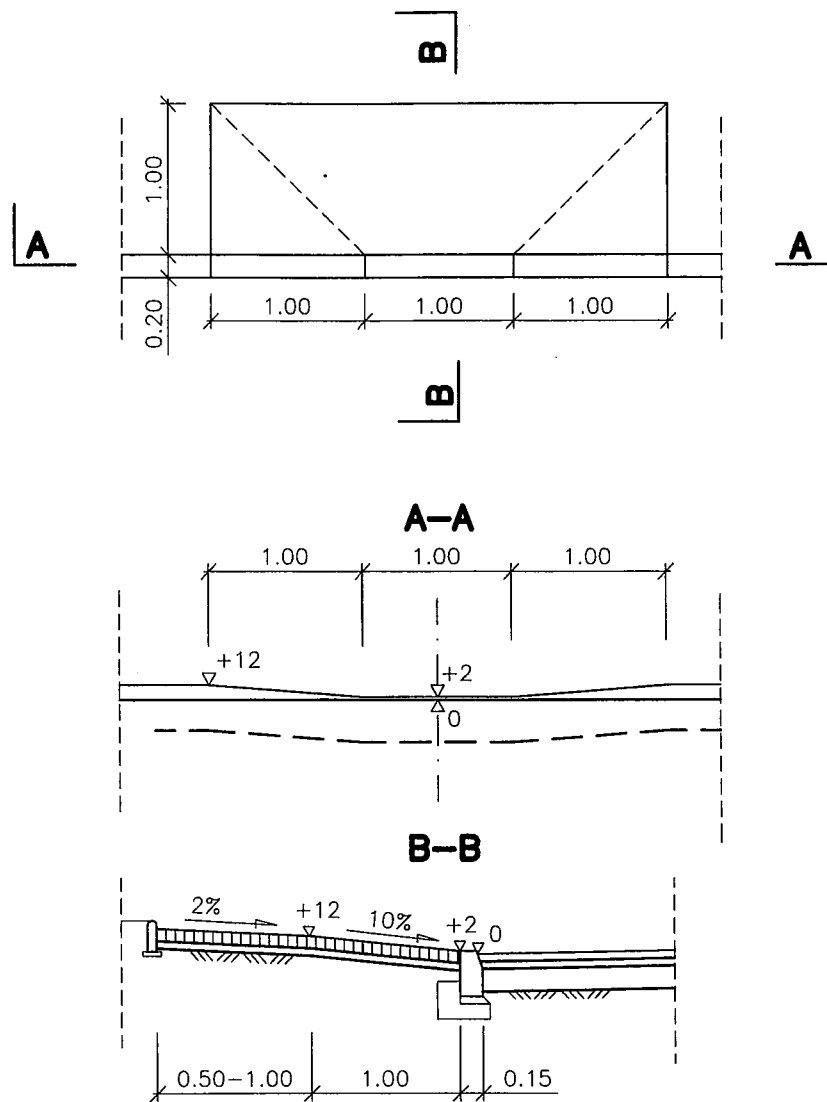


Nawierzchnia wjazdu z kostki betonowej grubości 8 cm
Podsypka cementowo-piaskowa (1:4) grubości 4 cm
Podbudowa z kruszywa łamanego stabilizowanego mechanicznie grubości 15 cm
Warstwa wzmacniająca z gruntu stabilizowanego cementem 1,5MPa grubości 10 cm
Podłoże gruntowe

90-002 Łódź, ul. Tuwima 28 POLSKA		ERECT Spółka z o.o.		tel. (0-42) 632-05-03 tel./fax (0-42) 632-55-49 e-mail: erect@4web.pl
INWESTOR:		Gmina Miasto Zgierz Plac Jana Pawła II 16 95-100 Zgierz		
NAZWA I ADRES OBIEKTU: Projekt budowlany budowy ulicy Zawiszy w Zgierzu				
PRZEDMIOT RYSUNKU:		Wjazd bramowy		SKALA: 1:50
				NR RYS.: 5
	Imię i nazwisko	Nr uprawnień	Data	Podpis
PROJEKTOWAŁ:	mgr inż. Z. Sobiepański	PNB/1/166/66	10.2008	<i>[Signature]</i>
WSPÓŁPRACA:	tech. P. Jabłoński		10.2008	<i>[Signature]</i>
SPRAWDZIŁ:	mgr inż. T. Siennicki	414/94/WŁ	10.2008	<i>[Signature]</i>

PRZEJŚCIE DLA OSÓB NIEPEŁNOSPRAWNYCH
SKALA 1:50

STAROSTWO POWIATOWE
 w Zgierzu
 95-100 Zgierz, ul. Sadowa 6A
 Tel. 42 719-08-84



90-002 Łódź, ul. Tuwima 28 POLSKA		ERECT Spółka z o.o.		tel. (0-42) 632-05-03 tel./fax (0-42) 632-55-49 e-mail: erect@4web.pl	
INWESTOR:		Gmina Miasto Zgierz Plac Jana Pawła II 16 95-100 Zgierz			
NAZWA I ADRES OBIEKTU:		Projekt budowlany budowy ulicy Zawiszy w Zgierzu			
PRZEDMIOT RYSUNKU:		Przejście dla niepełnosprawnych		SKALA: 1:50	
				NR RYS.: 6	
	Imię i nazwisko	Nr uprawnień	Data	Podpis	
PROJEKTOWAŁ:	mgr inż. Z. Sobiepański	PNB/1/166/66	10.2008		
WSPÓŁPRACA:	tech. P. Jabłoński		10.2008		
SPRAWDZIŁ:	mgr inż. T. Siennicki	414/94/WŁ	10.2008		

90-002 Łódź, ul. Tuwima 28
POLSKA

ERECT
Spółka z o.o.

tel. (0-42) 632-05-03
tel./fax (0-42) 632-55-49
e-mail: erect@4web.pl

INWESTOR:

Gmina Miasto Zgierz
Plac Jana Pawła II 16 95-100 Zgierz

NAZWA I ADRES OBIEKTU: Projekt budowlany budowy ulicy Zawiszy w Zgierzu

PRZEDMIOT RYSUNKU:

Przekroje poprzeczne

SKALA: 1:100

NR RYS.: 7.1 - 7.41

	Imię i nazwisko	Przebieg	
		Nr uprawnień	Data
PROJEKTOWAŁ:	mgr inż. Z. Sobiepański	PNB/1166/66	10.2008
WSPÓŁPRACA:	tech. P. Jabłoński		10.2008
SPRAWDZIŁ:	mgr inż. T. Siennicki	414/94/WŁ	10.2008

Uwaga

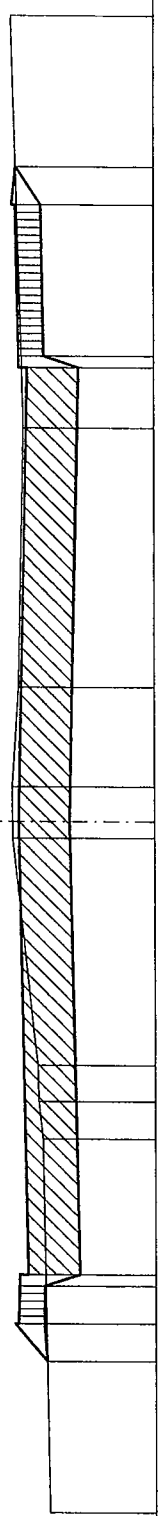
liczby w nawiasach oznaczają oddziały:

- (1) - od terenu PKP do ul. Łagiewnickiej
- (2) - od ul. Łagiewnickiej w kierunku rz. Bzury
- (3) - równoległy do rz. Bzury

STAROSTWO POWIATOWE
w Zgierzu
ul. Słowackiego 6A
95-100 Zgierz
tel. 42 790 90 84

M = 1:100
 NN 191.00

0+012.000



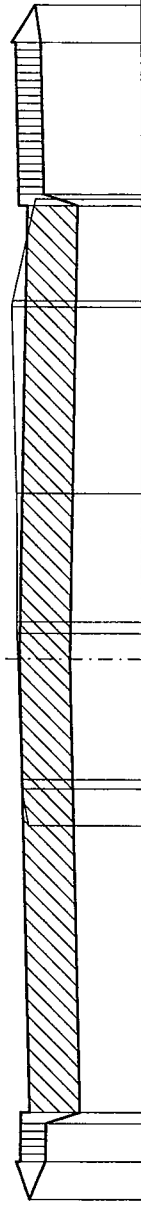
PROJEKT	7.150 192.434 6.650 192.862 6.550 192.812 6.150 192.802 6.000 192.802 6.000 192.682	0.000 192.802	0.461 192.884 0.000 192.883	1.768 192.803	5.203 192.733	8.150 192.502 8.150 192.842 8.650 192.892 8.650 192.840
Warstwa pod chodnikiem	7.150 192.472 6.650 192.462 6.150 192.462	6.000 192.462				
SPOD KONSTR.	7.150 192.434 6.650 192.472 6.150 192.462 6.000 192.002	6.000 192.002 6.150 192.462	0.000 192.122			8.150 192.502 8.650 192.840
TEREN	9.150 192.400		4.199 192.483 3.708 192.539 3.233 192.553			

WYSTAWIENIE
 w Zgłoszeniu
 140.650/192.903/56
 49 wawowa
 48-80-617 22 191
 Tel. 42 71 71 42

7.31 (2)

M = 1:100
 NN 191.00

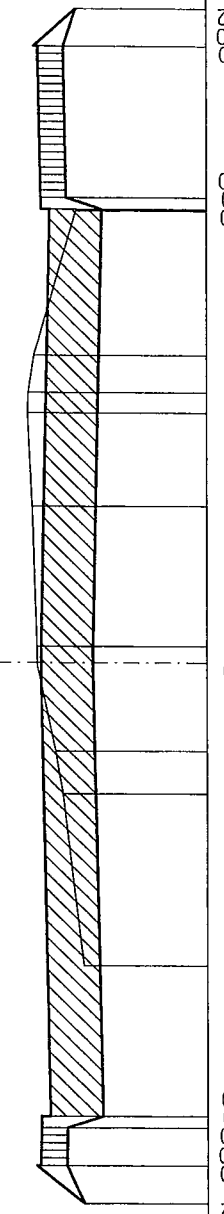
0+020.000



PROJEKT	7.150 192.576 6.650 192.750 6.650 192.700 6.150 192.690 6.000 192.570	0.000 192.690	2.201 192.576 1.720 192.664 1.596 192.665	0.000 192.708 0.339 192.718 0.489 192.714	2.194 192.720	4.656 192.782 4.736 192.768	6.089 192.460	6.000 191.890 6.150 192.350	8.150 192.390 8.650 192.460	8.150 192.730 8.150 192.780 8.650 192.460
Warstwa pod chodnikiem le/pr..	6.650 192.360 6.150 192.350									
SPOD KONSTR.	7.150 192.576 6.650 192.360 6.150 192.350 6.000 191.890	0.000 192.010								
TEREN										

M = 1:100
NN 190.00

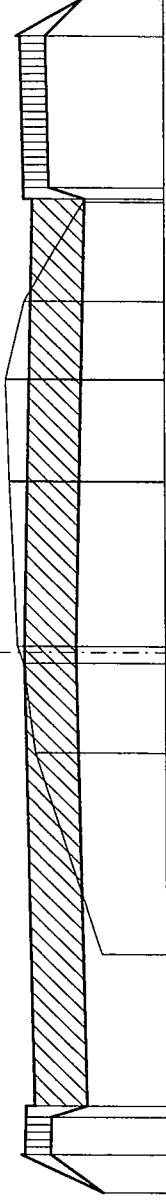
0+055.000



PROJEKT	Warstwa pod chodnikiem le/pr..	SPOD KONSTR.	TEREN
<p>7.150 191.642 6.650 192.260 6.650 192.210 6.150 192.200 6.000 192.200 6.000 192.080</p>	<p>6.650 191.870 6.150 191.860</p>	<p>7.150 191.642 6.650 191.870 6.150 191.860 6.000 191.400</p>	<p>4.009 191.642 1.732 191.913 1.169 192.003 0.023 192.248 0.000 192.248 0.214 192.249 2.070 192.309 3.306 192.367 3.577 192.360 4.070 192.286 5.977 191.732 6.000 191.400 6.150 191.860 8.150 191.900</p>
<p>8.150 192.240 8.150 192.290 8.650 191.732</p>	<p>8.150 191.900</p>	<p>8.150 191.900 8.650 191.732</p>	<p>8.150 191.900 8.650 191.732</p>

M = 1:100
 NN 190.00

0+080.000

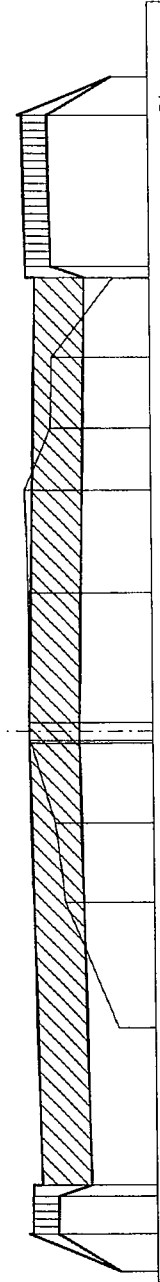


PROJEKT	TEREN	SPOD KONSTR.	Warstwa pod chodnikiem le/pr..
7.150 190.846 6.650 191.910 6.650 191.860 6.150 191.850 6.000 191.850 6.000 191.730	3.991 190.846 1.330 191.706 0.143 191.859 0.000 191.908 0.081 191.936	6.650 191.520 6.150 191.510 6.000 191.050	8.150 191.550 6.150 191.510 6.000 191.730 6.000 191.850 6.150 191.850
8.150 191.890 8.150 191.940 8.650 191.062	0.000 191.170 0.000 191.908 0.081 191.936 1.330 191.706 3.991 190.846 2.263 192.039 2.266 192.039 2.269 192.040 3.610 192.090 3.617 192.086 4.649 191.839 5.957 191.062	7.150 190.846 6.650 191.520 6.150 191.510 6.000 191.050	8.150 191.550 6.150 191.510 6.000 191.730 6.000 191.850 6.150 191.850

M = 1:100

NN 190.00

0+105.000



PROJEKT	7.150 190.500 6.650 191.762 6.650 191.712 6.650 191.702 6.150 191.702 6.000 191.702 6.000 191.582	0.000 191.702	0.157 191.677 0.124 191.709 0.007 191.711 0.007 191.711 0.000 191.711 0.114 191.702	1.838 191.700 3.197 191.735 4.014 191.387 4.953 191.358 5.994 190.500	8.150 191.402 6.150 191.362 6.000 190.902	8.150 191.402 6.150 191.362 6.000 190.500	8.150 191.742 8.150 191.792 8.650 190.500
Warstwa pod chodnikiem le/pr..	6.650 191.372 6.150 191.362	6.150 191.362	6.150 191.362 6.000 190.902		8.150 191.402 6.150 191.362	8.150 191.402 6.150 190.500	
SPOD KONSTR.	7.150 190.500 6.650 191.372 6.150 191.362	6.150 191.362	6.150 191.362 6.000 190.902		8.150 191.402 6.150 191.362	8.150 191.402 6.150 190.500	
TEREN	7.150 190.500 6.650 191.762 6.650 191.712 6.650 191.702 6.150 191.702 6.000 191.702 6.000 191.582	0.000 191.702	0.157 191.677 0.124 191.709 0.007 191.711 0.007 191.711 0.000 191.711 0.114 191.702	1.838 191.700 3.197 191.735 4.014 191.387 4.953 191.358 5.994 190.500	8.150 191.402 6.150 191.362 6.000 190.902	8.150 191.402 6.150 190.500	8.150 191.742 8.150 191.792 8.650 190.500

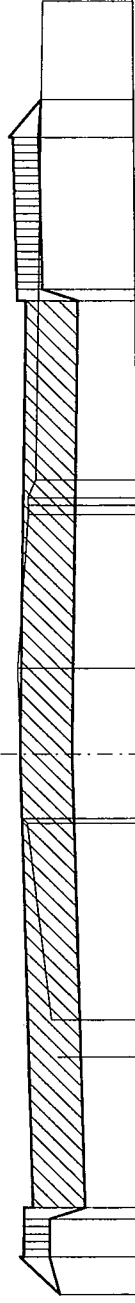
STAROSTWO POWIATU
TARGOWO-POMIATO
ul. Wolności 6A
27-600 Targów
Tel. 42 72 72 191

7.35 (2)

M = 1:100
 NN 190.00



0+130.000



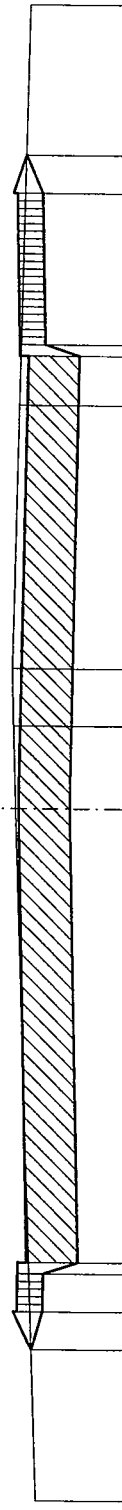
PROJEKT	7.150 191.093 6.650 191.613 6.650 191.563 6.150 191.553 6.000 191.553 6.000 191.433	0.000 191.553	0.000 191.553	0.915 191.469 0.853 191.528	0.000 191.547	1.132 191.573	3.169 191.422 3.293 191.421 3.390 191.424 3.630 191.322	6.000 190.753 6.150 191.213 8.150 191.253	6.000 190.753 6.150 191.213 8.150 191.253	8.650 191.215 8.150 191.593	8.650 191.215 8.150 191.593
Warstwa pod chodnikiem le/pr.	6.650 191.223 6.150 191.213	6.650 191.223 6.150 191.213									
SPOD KONSTR.	7.150 191.093 6.650 191.223 6.150 191.213 6.000 190.753	6.650 191.223 6.150 191.213 6.000 190.753									
TEREN	4.008 191.093 3.523 191.172	0.915 191.469 0.853 191.528	0.000 191.547	1.132 191.573	3.169 191.422 3.293 191.421 3.390 191.424 3.630 191.322	6.000 190.753 6.150 191.213 8.150 191.253	6.000 190.753 6.150 191.213 8.150 191.253	8.650 191.215 8.150 191.593	8.650 191.215 8.150 191.593		

STAROSTWO POWIATOWE
 w Zgierzu
 ul. Sadowa 6A
 191-007
 Tel. 42 717 27 48

7.36 (2)

M = 1:100
 NN 190.00

0+150.000



TEREN	SPOD KONSTR.	Warstwa pod chodnikiem	PROJEKT
9.150 191.194	7.150 191.254 6.650 191.104 6.150 191.094 6.000 190.634	6.650 191.104 6.150 191.094	7.150 191.254 6.650 191.494 6.650 191.444 6.150 191.434 6.000 191.314
			0.000 191.434
			1.100 191.503 1.859 191.521
			5.342 191.434
			6.000 190.634 6.150 191.094
			6.000 191.314 6.000 191.434 6.150 191.434
			8.150 191.134 8.150 191.474
			8.650 191.351 8.150 191.524

STAROSTWO POWIATOWE
 Zgierz, ul. Sadowa 6/9
 40-650 Zgierz
 Tel. 042 617 20 00

7.37 (2)

M = 1:100

NN 189.00



0+012.000

PROJEKT	6.650 191.142 6.150 191.086 6.000 191.036	0.000 191.156	0.000 191.027	1.345 191.000	4.917 190.970	6.000 191.036 6.150 191.086 6.650 190.970
Warstwa pod chodnikiem le/pr..	6.650 191.142 6.150 191.086 6.000 190.356	0.000 190.476	0.000 190.476	0.000 190.476	0.000 190.476	6.000 190.356 6.150 191.086 6.650 190.970
SPOD KONSTR.	6.650 191.142 6.150 191.086 6.000 190.356	0.000 190.476	0.000 190.476	0.000 190.476	0.000 190.476	6.000 190.356 6.150 191.086 6.650 190.970
TEREN	8.650 191.164	4.555 191.118	0.000 191.027	1.345 191.000	4.917 190.970	6.000 191.036 6.150 191.086 6.650 190.970

STAROSTWO POWIATOWE
w Zgierzu
ul. Sadowa 6
17-27-017-34

7.38 (3)

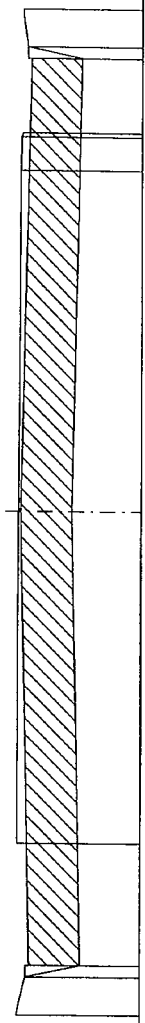
M = 1:100
 NN 189.00

0+040.000

PROJEKT	6.650 190.870 6.150 190.729 6.000 190.729 6.000 190.679	0.000 190.799	4.273 190.870 2.951 190.880	0.000 190.826	2.980 190.771 4.218 190.727 4.962 190.583	6.000 190.679 6.000 190.729 6.150 190.729 6.650 190.583
Warstwa pod chodnikiem le/pr.						
SPOD KONSTR.	6.650 190.870 6.150 190.729 6.000 189.999	0.000 190.119				6.000 189.999 6.150 190.729 6.650 190.583
TEREN						

M = 1:100
 NN 189.00

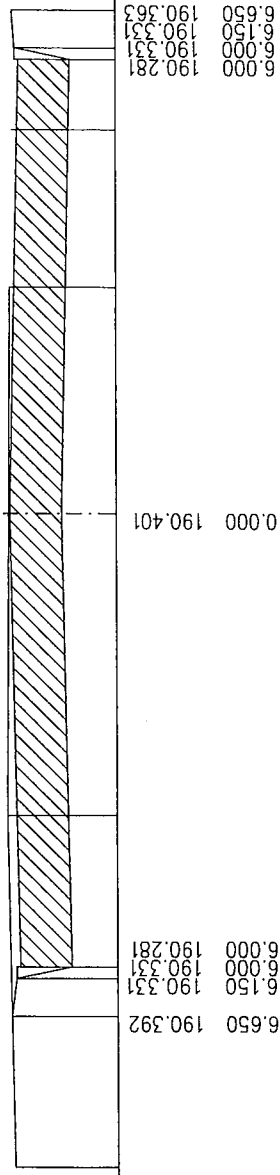
0+065.000



PROJEKT	6.650 190.647 6.150 190.530 6.000 190.480	0.000 190.600	4.387 190.647	4.517 190.613 4.956 190.605 5.011 190.595	6.000 190.480 6.000 190.530 6.150 190.530 6.650 190.595
Warstwa pod chodnikiem le/pr..					
SPOD KONSTR.	6.650 190.647 6.150 190.530 6.000 189.800	0.000 189.920			6.000 189.800 6.150 190.530 6.650 190.595
TEREN					

M = 1:100
 NN 189.00

0+090.000



PROJEKT	6.000 190.281 6.000 190.331 6.150 190.363	0.000 190.401	3.997 190.442	8.650 190.354
Warstwa pod chodnikiem le/pr..	6.000 189.601 6.150 190.331 6.650 190.392	0.000 189.721	3.997 190.442	8.650 190.354
SPOD KONSTR.	6.000 189.601 6.150 190.331 6.650 190.363	0.000 189.721	3.997 190.442	8.650 190.354
TEREN	6.000 190.281 6.000 190.331 6.150 190.363	0.000 190.416	3.997 190.442	8.650 190.354

STAROSTWO POWIATOWE
 w Zgierzu
 25-100 Zgierz, ul. Sadowa 6A
 Tel. 42 717 191

7.41 (3)