

EGZ. NR 4

STAROSTA ZGIERSKI
95-100 Zgierz ul. Sadowa 6A
tel. (42) 719-08-84



Usługi Projektowe RL – Ewa Łatecka
93-329 Łódź, ul. Ogniskowa 11 m.6
tel. 042-646-58-90
e-mail: rvsioiak@o2.pl

Niniejszy projekt budowlany
stanowi integralną część
decyzji nr 1020/2009 z dnia 01 LIP. 2009

Starosta
Marian Polajko
NACZELNIK WYDZIAŁU
ARCHITEKTURY I BUDOWNICTWA

NR UMOWY	Umowa nr 2222-39/443/2009 z dnia 26.05.2009r.
NAZWA OPRACOWANIA	Projekt budowy ulicy Sokołowskiej w Zgierzu
ZLECENIODAWCA	Gmina Miasto Zgierz
BRANŻA	DROGOWA
STADIUM DOKUMENTACJI	PROJEKT BUDOWLANO- WYKONAWCZY

Zespół autorski	specjalność	Imię i Nazwisko	NR UPRAWNIEN	PODPIS
projektant	drogi	inż. Ryszard Łatecki	353/94/WŁ	

DATA październik 2009 r.

Opracowanie niniejsze, jako przedmiot prawa autorskiego, podlega ochronie prawnej zgodnie z przepisami Ustawy z dnia 4 lutego 1994 r. O prawie autorskim i prawach pokrewnych (D.U. 24 poz. 83)

OR: 7625-9-2/09

Zgierz, dnia 09.11.2009 r.

DECYZJA

o środowiskowych uwarunkowaniach realizacji przedsięwzięcia

Na podstawie art. 104 ustawy z dnia 14 czerwca 1960 r. Kodeks postępowania administracyjnego (Dz. U. z 2000 r. Nr 98, poz. 1071 z późn. zm.) art. 71, 72, 73, 75 ust. 1 pkt. 4, art. 84 oraz art. 85 ustawy z dnia 3 października 2008 r. o udostępnieniu informacji o środowisku i jego ochronie, udziale społeczeństwa w ochronie środowiska oraz o ocenach oddziaływania na środowisko (Dz. U. Nr 199, poz. 1227) w związku z rozporządzeniem Rady Ministrów z dnia 9 listopada 2004 r. w sprawie określenia rodzajów przedsięwzięć mogących znacząco oddziaływać na środowisko oraz szczegółowych uwarunkowań związanych z kwalifikowaniem przedsięwzięcia do sporządzenia raportu o oddziaływaniu na środowisko (Dz. U. z 2004 r. Nr 257, poz. 2573 ze zm.) po rozpatrzeniu wniosku w sprawie wydania decyzji o środowiskowych uwarunkowaniach realizacji przedsięwzięcia pn.: „Budowa ulicy Sokołowskiej w Zgierzu”

orzekam, co następuje:

- 1. Stwierdzam, że nie ma konieczności przeprowadzenia oceny oddziaływania na środowisko dla przedsięwzięcia pn.: „ Budowa ulicy Sokołowskiej w Zgierzu”, realizowanego przez Gminę Miasto Zgierz.**
- 2. Wyrażam zgodę na realizację przedmiotowego przedsięwzięcia uwzględniając następujące uwarunkowania:**

I. Rodzaj i charakterystyka przedsięwzięcia:

Planowane przedsięwzięcia będzie polegało na budowie ulicy Sokołowskiej w Zgierzu na odcinku od ulicy Konstantynowskiej do ulicy Bezantronowej i będzie obejmowało:

- budowę nowej nawierzchni utwardzonej z kostki betonowej na podbudowie z tłuczni kamiennego na odcinku 588 m. Przebudowana zostanie jezdnia z obustronnymi chodnikami,
- utwardzenie zjazdów do posesji,
- wykonanie odwodnienia kanałem deszczowym o średnicy 400 mm (L= 180, 45 m) i kanałem o średnicy 315 mm(L= 32,23 m) oraz adaptacja 8 istniejących studzienek i 8 wpustów ulicznych,
- likwidację ewentualnych kolizji z infrastrukturą techniczną

Roboty będą prowadzone w granicach istniejącego pasa drogowego oprócz odcinka ok. 70 m łączącego ulice Sokołowską z ulicą Bezantronową, z czym wiąże się wycinka 56 sztuk topoli. Wykonanie nowej nawierzchni wpłynie na obniżenie emisji hałasu i przyczyni się do poprawy bezpieczeństwa ruchu drogowego.

II. Usytuowanie przedsięwzięcia, z uwzględnieniem możliwego zagrożenia dla środowiska, w szczególności przy istniejącym użytkowaniu terenu, zdolności samooczyszczania się środowiska i odnawiania się zasobów naturalnych, walorów przyrodniczych i krajobrazowych oraz uwarunkowań miejscowych planów zagospodarowania przestrzennego.

Inwestycja będzie realizowana w pasie drogowym drogi gminnej na działkach o nr. ew. : 155/1, 155/4, 155/5, 388.

Według danych przedstawionych w załączonej informacji o przedsięwzięciu wynika, że planowane zamierzenie inwestycyjne nie spowoduje przekroczenia standardów środowiskowych, oraz nie wpłynie negatywnie na zdrowie ludzi, jak i na pozostałe komponenty środowiska.

Oddziaływania w fazie budowy będą miały charakter krótkotrwały i nie spowodują trwałych zmian w środowisku. Zostaną zachowane interesy osób trzecich oraz stosunki wodne.

W pobliżu przedmiotowej inwestycji nie występują:

- obszary wodno-błotne, ani inne obszary o płytkim zaleganiu wód podziemnych,
- obszary wybrzeży,
- obszary górskie lub leśne,
- obszary objęte ochroną, w tym strefy ochronne ujęć wód, ani obszary ochronne zbiorników wód śródlądowych,
- obszary o krajobrazie mającym znaczenie historyczne, kulturowe lub archeologiczne,
- obszary przylegające do jezior,
- uzdrowiska i obszary ochrony uzdrowiskowej.

III. Możliwe oddziaływanie transgraniczne oraz wpływ przedsięwzięcia na obszary chronione przyrodniczo.

Przedmiotowe przedsięwzięcie nie będzie negatywnie oddziaływać na obszary chronione

STAROSTWO POWIATOWE
95-100 Zgierz ul. Sadowa 6A
tel. (042) 719-08-84

przyrodniczo. Najbliższe obszary chronione to Park Krajobrazowy Wzniesień Łódzkich - oddalony o ok. 4,5 km w kierunku południowo-wschodnim, a najbliższe obszary z sieci Natura 2000 to rezerваты: „Grądy nad Lindą” - oddalony o ok. 5 km w kierunku północno- zachodnim i „Dąbrowa Grotnicka” - oddalony o ponad 9 km w kierunku północno- zachodnim.

Nie wystąpi również oddziaływanie transgraniczne omawianej inwestycji.

Uzasadnienie

Dnia 13.10.2009r. do Prezydenta Miasta Zgierza wpłynął wniosek Inwestora dotyczący wydania decyzji o środowiskowych uwarunkowaniach zgody na realizację przedmiotowego przedsięwzięcia. Prezydent Miasta Zgierza zgodnie z art. 64 ustawy o udostępnieniu informacji o środowisku i jego ochronie, udziale społeczeństwa w ochronie środowiska oraz o ocenach oddziaływania na środowisko, zwrócił się pismem z dnia 22.10.2009 r. (znak: OR: 7625-9/09) do Starostwa Powiatowego w Zgierzu oraz do Państwowego Powiatowego Inspektora Sanitarnego w Zgierzu, celem zaopiniowania pod względem konieczności przeprowadzenia oceny oddziaływania przedsięwzięcia na środowisko i ewentualnego zakresu raportu o oddziaływaniu na środowisko.

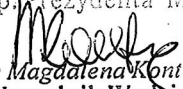
Pismem z dnia 29.10.2009r. znak PSSE-Z-ZNS-440/67/483/2009 Państwowy Powiatowy Inspektor Sanitarny oraz pismem z dnia 28.10.2009r. znak OS.76330/67/09 Starosta Zgierski wydali opinie o braku konieczności przeprowadzenia oceny oddziaływania przedsięwzięcia na środowisko i tym samym, o braku konieczności sporządzenia przedmiotowego raportu. W związku z powyższym Prezydent Miasta Zgierza w dniu 04.11.2009 r. wydał postanowienie znak: OR: 7625-9-1/09, w którym odstąpił od konieczności przeprowadzenia oceny oddziaływania na środowisko dla przedmiotowej inwestycji.

Z przedłożonych dokumentów wynika, że zakres prac będzie obejmował wykonanie nawierzchni z kostki betonowej, obustronnych chodników, utwardzenie wjazdów do posesji oraz wykonanie kanalizacji deszczowej. Prace będą prowadzone w istniejącym pasie drogowym, a planowana przebudowa ulicy ma zlikwidować ewentualne kolizje z infrastrukturą techniczną. Według danych przedstawionych w załączonej informacji o przedsięwzięciu wynika, że planowane zamierzenie inwestycyjne nie spowoduje przekroczenia standardów środowiskowych, oraz nie wpłynie negatywnie na zdrowie ludzi, jak i na pozostałe komponenty środowiska.

Oddziaływania w fazie budowy będą miały charakter krótkotrwały i nie spowodują trwałych zmian w środowisku. Zostaną zachowane interesy osób trzecich oraz stosunki wodne.

Planowana inwestycja zgodnie z § 3 ust. 1 pkt. 56 rozporządzenia Rady Ministrów z dnia 9 listopada 2004 r. w sprawie określenia rodzajów przedsięwzięć mogących znacząco oddziaływać na środowisko oraz szczegółowych uwarunkowań związanych z kwalifikowaniem przedsięwzięcia do sporządzenia raportu o oddziaływaniu na środowisko (Dz. U. z 2004 r. Nr 257, poz. 2573 ze zm.) zalicza się do przedsięwzięć mogących potencjalnie znacząco oddziaływać na środowisko (droga publiczna o nawierzchni utwardzonej), dla których przeprowadzenie oceny oddziaływania przedsięwzięcia na środowisko może być wymagane. Jednak Prezydent Miasta Zgierza po analizie powyższych zamierzeń Inwestora oraz po zapoznaniu się z opiniami Państwowego Powiatowego Inspektora Sanitarnego w Zgierzu oraz Starosty Zgierskiego uznał, że nie zachodzi konieczność przeprowadzenia oceny oddziaływania przedsięwzięcia na środowisko dla powyższej inwestycji, a dotrzymanie przez Inwestora uwarunkowań określonych w niniejszej decyzji gwarantuje spełnienie wymogów w zakresie ochrony Środowiska.

Mając powyższe na uwadze postanawiam jak w sentencji.

Z up. Prezydenta Miasta

mgr Magdalena Kontowicz
Naczelnik Wydziału
Ochrony Środowiska i Rolnictwa

Pouczenie:

1. Od niniejszej decyzji przysługuje prawo wniesienia odwołania do Samorządowego Kolegium Odwoławczego w Łodzi, ul. Piotrkowska 86 w terminie 14 dni od daty jej otrzymania, za pośrednictwem tutejszego Urzędu.
2. Niniejszą decyzję dołącza się do wniosku o wydanie decyzji, o której mowa w art. 72 ust. 1 ustawy z dnia 03.10.2008 r. o udostępnieniu informacji o środowisku i jego ochronie, udziale społeczeństwa w ochronie środowiska oraz o ocenach oddziaływania na środowisko (Dz. U. Nr 199, poz. 1227).
3. Wniosek ten powinien zostać złożony nie później niż przed upływem czterech lat od dnia, w którym decyzja o środowiskowych uwarunkowaniach realizacji przedsięwzięcia stała się ostateczna. Termin ten może ulec wydłużeniu o dwa lata jeżeli realizacja planowanego przedsięwzięcia przebiega etapowo oraz nie zmieniły się warunki w niniejszej decyzji.

Zwolniono z opłaty skarbowej zgodnie z art. 7 pkt.3 ustawy o opłacie skarbowej z dnia 16 listopada 2006 r. (Dz. U. 2006 Nr 225, poz. 1635).

Załączniki:

1. Charakterystyka całego przedsięwzięcia
2. Karta informacyjna przedsięwzięcia

Otrzymuje:

1. Gmina Miasto Zgierz
2. a/a

Do wiadomości:

1. Starostwo Powiatowe w Zgierzu
2. Państwowy Powiatowy Inspektor Sanitarny w Zgierzu

STAROSTWO POWIATOWE
w Zgierzu
95-100 Zgierz ul. Sadowa 6 A
tel. (042) 719-08-84

URZĄD MIASTA ZGIERZA
Wydział Ochrony Środowiska i Rolnictwa
95-100 Zgierz, ul. 1 Maja 5
tel. 042 716-39-75 w. 6
Adres korespondencyjny:
Plac Jana Pawła II 16, 95-100 Zgierz

Klauzula wykonalności
Niniejsza decyzja jest ostateczna
i podlega wykonaniu
od dnia ...8...12...09...r.
podpis

Z-ca Naczelnika Wydziału

Grzegorz Stefaniak

8.12.2009r.

Karta Informacyjna przedsięwzięcia

Opis przedsięwzięcia- sporządzony zgodnie z art.74 ust.1 ustawy z dnia 3 października 2008 r. o udostępnianiu informacji o środowisku i jego ochronie, udziale społeczeństwa w ochronie środowiska oraz ocenach oddziaływania na środowisko (Dz. U. z 2008r., Nr 199 poz. 1227) zawierający w szczególności dane:

1. Rodzaj, skala i usytuowanie przedsięwzięcia

Budowa ulicy na długości 588 m polegająca na:

- Budowie nawierzchni i chodników
- Budowie odwodnienia – kanał deszczowy wraz z wpustami
- Budowa oświetlenia – na odcinku od ul. Chemików do ul. Benzantronowej

Dane dotyczące działek (nr, obręb, arkusz, powierzchnia w m2, właściciel) wg tabeli:

W/w przedsięwzięcie realizowane będzie na następujących działkach: nr 155/1,155/4, 155/5 i 388 w jednostce ewidencyjnej Zgierz.

2. Obsługa komunikacyjna

Ilość użytkowników ulicy i poruszających się po niej pojazdów będzie zwiększona, dotyczy to zwłaszcza odcinka od ulicy Chemików do ulicy Benzantronowej, gdzie obecnie jest nawierzchnia gruntowa, a na odcinku ok. 70 m rośnie szpaler topoli.

3. Powierzchnia zajmowana pod obiekt budowlany oraz dotychczasowy sposób wykorzystania i pokrycie szatą roślinną.

Powierzchnia zajmowana pod drogę – 5966 m2. Trasa biegnie istniejącym śladem więc nie ulegnie zmianie dotychczasowy sposób wykorzystania terenu. Nie dotyczy odcinka ok. 70 m, gdzie obecnie rośnie szpaler topoli. Odcinek ten zlokalizowany jest na terenie byłych zakładów „Boruta”.

4. Rodzaj technologii (w odniesieniu do istniejącej i planowanej działalności)

Nie dotyczy.

4a. Ewentualne warianty przedsięwzięcia

Nie przewiduje się wariantowania przedsięwzięcia.

Inwestycja idzie po starym śladzie ulicy. Nie dotyczy odcinka ok. 70 m, gdzie obecnie rośnie szpaler topoli. Warunki środowiskowe nie ulegną zmianie i pogorszeniu.

5. Przewidywana ilość wykorzystywanej wody i innych wykorzystywanych surowców, materiałów, paliw oraz energii.

W tym szacunkowe zapotrzebowanie na energię wynosi:

Nie dotyczy.

6. Rozwiązania chroniące środowisko

- a) budowa nawierzchni utwardzonej spowoduje ograniczenie emitowania pyłów i hałasu do środowiska, zmniejszy się hałas od ruchu drogowego w stosunku do stanu istniejącego
- b) ulica jest strefą ograniczonej prędkości,
- c) wpłynie pozytywnie na bezpieczeństwo ruchu.
- d) budowa spowoduje wycięcie drzew – topoli rosnących na odcinku 70 m – 56 szt.

7. Rodzaj i przewidywane ilości wprowadzanych do środowiska substancji lub energii przy zastosowaniu rozwiązań chroniących środowisko, w tym:

a) Ilość i sposób odprowadzenia ścieków socjalno-bytowych

Nie dotyczy.

b) Ilość i sposób odprowadzenia ścieków technologicznych

Nie dotyczy.

c) Ilość i sposób odprowadzenia wód opadowych

Wody opadowe odprowadzone zostaną do istniejącej i wybudowanej kanalizacji deszczowej.

W ul. Chemików wybudowany będzie kanał deszczowy $d=400$ długości 158 m:

W ul. Sokołowskiej wybudowany będzie kanał deszczowy $d=400$ i $d=315$ długości 107 m: wraz z wpustami deszczowymi w ilości 8 szt.

- ilość wód deszczowych – 109 l/s [przy deszczu 15 min]

d) Rodzaj, przewidywane ilości i sposób postępowania z odpadami.

Nie dotyczy

e) Ilość i rodzaj zainstalowanych i planowanych maszyn i urządzeń

Nie dotyczy.

8. Możliwe transgraniczne oddziaływanie na środowisko

Nie wystąpi.

9. Obszary podlegające ochronie na podstawie ustawy z dnia 16 kwietnia 2004 r. o ochronie przyrody Dz.U. Nr 92 poz. 880 z późniejszymi zmianami) znajdujące się w zasięgu znaczącego oddziaływania przedsięwzięcia

Nie dotyczy

10. Czy dla planowanej inwestycji przewiduje się utworzenie obszaru ograniczonego użytkowania (dla przedsięwzięć wymienionych w art. 135 prawa ochrony środowiska), spowodowane tym, że mimo zastosowanych dostępnych rozwiązań technicznych, technologicznych i organizacyjnych nie mogą być dotrzymane standardy jakości środowiska poza terenem zakładu lub innego obiektu.

Nie przewiduje się.

Opracował:

inż. Ryszard Łatecki

Charakterystyka przedsięwzięcia

Planowane przedsięwzięcie pn.: „Budowa ulicy Sokołowskiej w Zgierzu” będzie realizowane w pasie drogowym drogi gminnej na działkach o nr. ew. : 155/1, 155/4, 155/5, 388.

Planowane przedsięwzięcia będzie polegało na budowie ulicy Sokołowskiej w Zgierzu na odcinku od ulicy Konstantynowskiej do ulicy Bezantronowej i będzie obejmowało:

- budowę nowej nawierzchni utwardzonej z kostki betonowej na podbudowie z tłuczni kamiennego na odcinku 588 m. Przebudowana zostanie jezdnia z obustronnymi chodnikami,
- utwardzenie zjazdów do posesji,
- wykonanie odwodnienia kanałem deszczowym o średnicy 400 mm (L= 180, 45 m) i kanałem o średnicy 315 mm (L= 32,23 m) oraz adaptacja 8 istniejących studzienek i 8 wpustów ulicznych,
- likwidację ewentualnych kolizji z infrastrukturą techniczną

Roboty będą prowadzone w granicach istniejącego pasa drogowego oprócz odcinka ok. 70 m łączącego ulice Sokołowską z ulicą Bezantronową, z czym wiąże się wycinka 56 sztuk topoli. Wykonanie nowej nawierzchni wpłynie na obniżenie emisji hałasu i przyczyni się do poprawy bezpieczeństwa ruchu drogowego. Według danych przedstawionych w załączonej informacji o przedsięwzięciu wynika, że planowane zamierzenie inwestycyjne nie spowoduje przekroczenia standardów środowiskowych, oraz nie wpłynie negatywnie na zdrowie ludzi, jak i na pozostałe komponenty środowiska.

Oddziaływania w fazie budowy będą miały charakter krótkotrwały i nie spowodują trwałych zmian w środowisku. Zostaną zachowane interesy osób trzecich oraz stosunki wodne. Przedmiotowe przedsięwzięcie nie będzie negatywnie oddziaływać na obszary chronione przyrodniczo. Najbliższe obszary chronione to Park Krajobrazowy Wzniesień Łódzkich – oddalony o ok. 4,5 km w kierunku południowo-wschodnim, a najbliższe obszary z sieci Natura 2000 to rezerwaty: „Grądy nad Lindą” - oddalony o ok. 5 km w kierunku północno- zachodnim i „Dąbrowa Grotnicka” - oddalony o ponad 9 km w kierunku północno- zachodnim.

Nie wystąpi również oddziaływanie transgraniczne omawianej inwestycji.

URZĄD MIASTA ZGIERZA
KANCELARIA

Wpł.
dnia 2009 - 11 - 24

L. dz. Nro
ilość załączników

DECYZJA

Zgierz, dnia 20.11.2009r.

STAROSTWO POWIATOWE
w Zgierzu
95-100 Zgierz ul. Sadowa 6A
tel. (42) 719 05 67

25. 11. 09

A. Jęszczyk

Na podstawie art. 83 ust. 1 i art. 86 ust.1 pkt 7 w związku z art. 90 ustawy z dnia 16 kwietnia 2004r. o ochronie przyrody / Tekst jednolity Dz. U. z dnia 25 sierpnia 2009r. Nr 151, poz.1220./ oraz na podstawie art. 104 kpa po rozpatrzeniu wniosku z dnia 10.11.2009r. Nr IM 7635/60/09 przedłożonego przez Urząd Miasta Zgierza, Plac Jana Pawła II 16 w sprawie wydania zezwolenia na usunięcie następujących drzew:

- 1 sztuki klonu jesionolistnego
 - 1 sztuki brzozy brodawkowatej
 - 65 sztuk topoli – mieszańiec euroamerykański
- z terenu działki oznaczonej nr geod. 388, obręb 121, stanowiącej pas drogowy ulicy Chemików w Zgierzu, należącej do Gminy Miasto Zgierz, ze względu na budowę nowego odcinka ulicy Chemików tj. utwardzenie nawierzchni przez ułożenie kostki betonowej, ułożenie chodników oraz budowy oświetlenia.

ORZĘKAM

1. Zezwalam Gminie Miastu Zgierz, na usunięcie 1 sztuki drzewa gatunku klon jesionolistny o obwodzie pnia (mierzonym na wysokości 130 cm od ziemi), który wynosi: 75cm, 1 sztuki drzewa gatunku brzoza brodawkowata o obwodzie pnia (mierzonym na wysokości 130 cm od ziemi), który wynosi: 198cm oraz 65 sztuk drzew gatunku topola – mieszańiec euroamerykański o obwodach pni (mierzonych na wysokości 130 cm od ziemi), które wynoszą: 92cm, 140cm, 120cm, 100cm, 70cm, 80cm, 140+60cm, 140cm, 120cm, 130cm, 110cm, 115cm, 145cm, 90cm, 100cm, 135cm, 95cm, 115cm, 150cm, 100cm, 100cm, 50+48cm, 120cm, 95cm, 150cm, 125cm, 85cm, 115cm, 85cm, 65+40cm, 120cm, 105cm, 80cm, 55+75cm, 75cm, 55+75cm, 100cm, 80cm, 115cm, 145cm, 90cm, 100cm, 70cm, 135cm, 105cm, 75cm, 118cm, 80cm, 100cm, 115cm, 165cm, 100cm, 140cm, 110cm, 100cm, 90cm, 70cm, 120cm, 45cm, 140cm, 65cm, 115cm, 110cm, 80cm, 170cm z terenu działki oznaczonej nr 388, obręb 121, stanowiącej pas drogowy ulicy Chemików w Zgierzu, należącej do Gminy Miasto Zgierz
2. Usunięcia drzew należy dokonać we własnym zakresie przy zachowaniu wszelkich środków ostrożności.

UZASADNIENIE

Do Starostwa Powiatowego w Zgierzu wpłynął w dniu 10.11.2009r. wniosek Nr IM 7635/60/09 Urzędu Miasta Zgierz, w sprawie wydania zezwolenia na usunięcie 1 sztuki drzewa gatunku klon jesionolistny, 1 sztuki drzewa gatunku brzoza brodawkowata oraz 65 sztuk drzew gatunku topola – mieszańiec euroamerykański z terenu działki oznaczonej nr geod. 388, obręb 121 stanowiącej pas drogowy ulicy Chemików w Zgierzu, należącej do Gminy Miasto Zgierz, ze względu na budowę nowego odcinka ulicy Chemików tj. utwardzenie nawierzchni przez ułożenie kostki betonowej, ułożenie chodników oraz budowa oświetlenia.

W związku z tym, że planowane do usunięcia drzewa kolidują z przebudowywaną drogą i stwarzają duże zagrożenie dla bezpieczeństwa ruchu drogowego, dlatego ich usunięcie uważam za konieczne i uzasadnione.

STAROSTWO POWIATOWE
w Zgierzu
95-100 Zgierz ul. Sadowa 6A
tel. (042) 719-08-84

Biorąc powyższe pod uwagę orzeczono jak w sentencji.

Zgodnie z art.86 ust.1 pkt 7 ustawy z dnia 16 kwietnia 2004r. o ochronie przyrody (Dz. U. z 2004r. Nr 92, poz.880 ze zm.) nie pobiera się opłat za usunięcie drzew.

Od niniejszej decyzji służy stronie prawo wniesienia odwołania do Samorządowego Kolegium Odwoławczego w Łodzi w terminie 14 dni od daty otrzymania decyzji, za pośrednictwem Starosty Zgierskiego.

Zwolnione od opłaty skarbowej zgodnie z art.7 pkt 3 ustawy z dn. 16.11.2006r. o opłacie skarbowej (Dz. U. Nr 225, poz.1635)



Z up. Starosty

Włodzimierz Stark
NACZELNIK
Wydziału Ochrony Środowiska
Rolnictwa i Leśnictwa

STAROSTWO POWIATOWE
w ZGIERZU
95-100 Zgierz, ul. Sadowa 6A
Tel (42) 719 05 67

Otrzymują:

1. Urząd Miasta Zgierza
Plac Jana Pawła II 16
95-100 Zgierz

2. a/a

**Niniejsza d e c y z j a
uprawomocniła się**

z dniem ..08.12.2009r.

NACZELNIK
Wydziału Ochrony Środowiska,
Rolnictwa i Leśnictwa

Włodzimierz Stark
Włodzimierz Stark

Zawartość projektu

STAROSTWO POWIATOWE
w Zgierzu
95-100 Zgierz ul. Sadowa 6 A
tel. (042) 719-08-84

1. Opis techniczny

1. Podstawa opracowania
2. Przedmiot i cel opracowania
3. Materiały wyjściowe
4. Stan istniejący
5. Układ projektowany
6. Stan prawny terenu
7. Organizacja ruchu
8. Uwagi końcowe
9. Tabela. dane dotyczące działek

2. Załączniki

- mapa własności działek
- wypisy z ewidencji gruntów
- współrzędne punktów:
A,B,C,D,E,F,G,H,I,J,K,L,Ł,M,N,O,P,Q,R,S,T,U,V,W
- uzgodnienia
- uprawnienia i oświadczenia projektanta

3. Część rysunkowa

- projekt zagospodarowania
- profil podłużny A ÷ L
- przekrój normalny I-I
- przekroje poprzeczne 1-1
- przekroje poprzeczne 2-2
- przekroje poprzeczne 3-3
- przekroje poprzeczne 4-4
- przekroje poprzeczne 5-5
- przekroje poprzeczne 6-6

I ETAP

- rys. nr 1
- rys. nr 2
- rys. nr 3
- rys. nr 4
- rys. nr 5
- rys. nr 6
- rys. nr 7
- rys. nr 8
- rys. nr 9

- profil podłużny L ÷ W
- przekrój normalny II-II
- przekroje poprzeczne 7-7
- przekroje poprzeczne 8-8
- przekroje poprzeczne 9-9
- przekroje poprzeczne 10-10
- przekroje poprzeczne 11-11
- przekroje poprzeczne 12-12
- przekroje poprzeczne 13-13
- konstrukcja nawierzchni jezdni i chodników
- konstrukcja nawierzchni zjazdów
- zjazd dla niepełnosprawnych

II ETAP

- rys. nr 10
- rys. nr 11
- rys. nr 12
- rys. nr 13
- rys. nr 14
- rys. nr 15
- rys. nr 16
- rys. nr 17
- rys. nr 18
- rys. nr 19
- rys. nr 20
- rys. nr 21

OPIS TECHNICZNY

STAROSTWO POWIATOWE
w Zgierzu
95-100 Zgierz ul. Sadowa 6 A
tel. (042) 719-08-84

1. Podstawa opracowania

Podstawę opracowania dokumentacji stanowi umowa nr **2222-39/443/2009** z dnia **26.05.2009r.** na opracowanie projektu „Projekt budowy ulicy Sokołowskiej w Zgierzu”

2. Przedmiot i cel opracowania

Przedmiotem niniejszego opracowania jest projekt budowy ulicy wraz z odwodnieniem ul. Sokołowskiej w Zgierzu na długości 588 m. na odcinku od ul. Konstantynowskiej do ul. Chemików – I Etap i od ul. Chemików do ul. Benzantronowej - II Etap.

II Etap obejmuje projekt oświetlenia.

3. Materiały wyjściowe do projektowania

- mapa sytuacyjno - wysokościowa ulicy w skali 1:500 - z geodezyjną inwentaryzacją urządzeń podziemnych
- Inwentaryzacja nawierzchni i oznakowania
- Ustalenia z Inwestorem Gminą Miastem Zgierz

4. Stan istniejący i uzbrojenie terenu

Droga posiada jezdnie o nawierzchni gruntowej; od ul. Chemików do ul. Benzantronowej, gdzie wcześniej brak było połączenia z ulicą Benzantronową i znajduje się szpaler drzew – topoli.

Szer. pasa drogowego 9,0 m ÷ 18,5; , ulica przebiega przez teren zabudowy domów jednorodzinnych, Sądu Rejonowego oraz tereny przemysłowe po byłych zakładach „Boruta”.

Odwodnienie do kanalizacji deszczowej.

Występuje następujące uzbrojenie pasa drogowego:

- wodociąg *woB100, woB80, woB300, w160*;
- kanał deszczowy *kd300*;
- *kanał sanitarny ks 200*
- kable energetyczne En
- kable telefoniczne t
- ciepłociąg [przy ul. Konstantynowskiej] *cnO2*.

5. Układ projektowany

Zgodnie z obowiązującym miejscowym planem ogólnym zagospodarowania przestrzennego miasta Zgierza ulica leży w strefie terenów mieszkalnych i przemysłowych.

Przyjęto następujące parametry projektowe:

- droga o ruchu kategorii KR2
- szerokość jezdni (w okrawężnikowaniu) - 5 m i 6 m
- spadek dwustronny /2%/
- odwodnienie poprzez istniejącą i projektowaną kanalizację deszczową

5.1 Rozwiązania sytuacyjne

Długość projektowanego odcinka jezdni będzie wynosić **588 m**,

Oś drogi została wyznaczona przez punkty
(A,B,C,D,E,F,G,H, I,J,K,L,Ł,M,N,O,P,Q,R,S,T,U,V,W).

W układzie sytuacyjnym projektuje się jezdnie o szerokości 5,0 m wraz z obustronnymi chodnikami szer. 2,0 m (miejscami zawężony do 1,2m).- na odcinku od Konstanytownskiej do Chemików; oraz jezdnie o szerokości 6,0 m wraz z obustronnymi chodnikami szer. 2,0 m na odcinku od Chemików do ul. Benzantronowej.

Proponowane zagospodarowanie pasa drogowego przedstawiono na planie sytuacyjnym (rys. nr 1). Rozmieszczenie uzbrojenia przedstawiono dodatkowo na przekroju normalnym (rys. nr 3 i 11).

5.2. Rozwiązanie wysokościowe

W przekroju poprzecznym przyjęto spadek jezdni dwustronny [2%].

Przy układaniu nawierzchni należy wysokościowo nawiązać się do punktów wysokościowych ulic przyległych [Konstanytownska, Chemików, Benzantronowa], z którymi ulica będzie powiązana.

Niweleta zaprojektowanej jezdni ma spadki od 0,47 % do 2,2 %. Łuki poziome pokazano na rys. Profil podłużny (rys. nr 2 i 10).

5.3. Zieleni

Projektowane zagospodarowanie pasa drogowego koliduje z rosnącymi drzewami przy ul. Benzantronowej - szpaler topoli w linii jezdni i chodników. Gospodarka zielenią w odrębnym opracowaniu.

5. 4.Konstrukcja nawierzchni jezdni

• warstwa ścieralna z kostki betonowej (polbruk-szara)	gr. w-wy 8 cm
• ^{Podsyпка cementowo-piaskowa gr. 3cm} warstwa wiążąca z betonu asfaltowego	gr. w-wy 3 cm
• podbudowa z tłuźnia kamiennego	gr. w-wy 20 cm
• w-wa gruntu stabilizowanego cementem. $R_m=2,5$ MPa	gr. w-wy 10 cm
Łączna grubość konstrukcji	41 cm

5. 5.Konstrukcja nawierzchni chodników

• kostka betonowa (polbruk – kostka szara, przy krawędzi stalowa)	gr. w-wy 6 cm
• podsyпка cementowo-piaskowa	gr. w-wy 3 cm
• w-wa gruntu stabilizowanego cementem ($R_m=2,5$ MPa)	gr. w-wy 10 cm
Łączna grubość konstrukcji	19 cm

5. 6. Konstrukcja nawierzchni zjazdów

• kostka betonowa (polbruk – kostka czerwona)	gr. w-wy	8 cm
• podsypka cementowo-piaskowa	gr. w-wy	3 cm
• podbudowa z kruszywa stabilizowanego mechanicznie lub tłuczni kamiennego	gr. w-wy	15 cm
• w-wa gruntu stabilizowanego cementem ($R_m=2,5$ MPa)	gr. w-wy	10 cm
Łączna grubość konstrukcji		36 cm

W projekcie przyjęto konstrukcje jezdni, chodników i zjazdów jw. co wraz z pozostałymi elementami przekroju konstrukcyjnego obrazuje rys. nr 19 i 20.

5.7. Odwodnienie

Wody opadowe z pasa drogowego odprowadzane będą do kanału deszczowego poprzez projektowane wpusty uliczne.

Projekt kanalizacji i odwodnienia w oddzielnych opracowaniach.

5.8. Oświetlenie

Na odcinku od ul. Chemików do ul. Benzantronowej oświetlenie zostanie przebudowane i słupy oświetleniowe będą uzupełnione. Projekt oświetlenia w odrębnym opracowaniu.

6. Stan prawny terenu

Działki nr 155/1, 155/4, 155/5 i 388 w jednostce ewidencyjnej Zgierz stanowiące teren projektowanej ulicy należą do Gminy Miasta Zgierz – bądź władającym jest Gmina Miasto Zgierz, 95-100 Zgierz, Plac Jana Pawła II 16 [patrz załączniki - tabela działek].

7. Organizacja ruchu

7.1. Docelowa organizacja ruchu

Ulica Sokołowska na odcinku od ulicy Konstantynowskiej do ul. Chemików będzie jednokierunkowa, z wjazdem od ul. Konstantynowskiej. Na odcinku od ul. Chemików do Benzantronowej ruch dwukierunkowy. Przy przejściach dla pieszych – obniżenie dla niepełnosprawnych [wg rys. nr 21].

7.2. Organizacja ruchu na czas robót

Szczegółową organizację ruchu na czas robót opracuje Wykonawca przed rozpoczęciem robót.

Dojazdy w czasie prac będą utrudnione, jednakże przyjęta technologia budowy nawierzchni na podbudowie z tłuczni i nawierzchni z kostki pozwala na utrzymanie w trakcie robót drogowych dojazdów gospodarczych do posesji.

W opracowaniu organizacji na czas robót należy stosować się do wskazań „Szczegółowych warunków technicznych dla znaków i sygnałów drogowych oraz urządzeń bezpieczeństwa ruchu drogowego i warunki ich umieszczania na drogach” [Dz. U. RP Załącznik do nr 220, poz. 2181 z dnia 23 grudnia 2003r.] oraz przepisów BHP i wytycznych resortowych.

8. Uwagi końcowe

Przed wykonaniem robót drogowych należy wykonać odwodnienie wg projektu kanalizacji i odwodnienia oraz wyciąć drzewa zgodnie z „gospodarką zielenią”. Wszystkich gestorów sieci zlokalizowanej w ul. Sokołowskiej [TP S.A., ZE, ZSC] przed przystąpieniem do prac powiadomić z dwutygodniowym wyprzedzeniem.

Po wykonaniu robót drogowych należy uporządkować teren i dokonać obsiania trawą zieleńców w pasie drogowym.

Roboty ziemne w rejonie przejść kabli energetycznych, telefonicznych, wodociągu należy wykonać ręcznie.

Wykonawca robót drogowych jest zobowiązany do stosowania tymczasowych urządzeń (tj. zapór, świateł ostrzegawczych i sygnałów) zapewniających bezpieczeństwo pojazdów i pieszych w czasie prac.

Wykonawca ma obowiązek znać i stosować w czasie prowadzenia robót wszelkich przepisów dotyczących ochrony środowiska.

Stosując się do tych wymagań będzie stosował środki ostrożności i zabezpieczenia przed:

- zanieczyszczeniem zbiorników i cieków wodnych substancjami toksycznymi, pyłami i innym zanieczyszczeniem;
- zanieczyszczeniem powietrza pyłami i gazami
- możliwością powstania pożaru

Roboty budowlane należy wykonać zgodnie z obowiązującymi normami i przepisami branżowymi oraz wymaganiami BHP i ochrony przeciwpożarowej.

Opracował:

inż. Ryszard Łatecki
upr. bud. i prot.
Nr 25410/000
wydane przez UWC Łódź

9.Tabela. dane dotyczące działek (nr, obręb, arkusz, powierzchnia w m2, właściciel):

STAROSTWO POWIATOWE

Lp.	Nr działki Obręb Jedn.rej.	Charakter praw status	Udział	Położenie	Symbol użytku	Powierzchnia Użytku	Powierzchnia działki
1	2	3	4	5	6	7	8
1.	155/1 121 367	Własność Gmina Miasto Zgierz	1/1	Zgierz Ulica Sokołowska	dr	111	111
2.	155/4 121 278	Własność Skarb Państwa władający Gmina Miasto Zgierz	1/1	Zgierz Ulica Sokołowska	dr	412	412
3.	155/5 121 367	Własność Gmina Miasto Zgierz	1/1	Zgierz Ulica Sokołowska	dr	2266	2266
4.	388 121 412	Własność Gmina Miasto Zgierz	1/1	Zgierz Ulica Chemików	dr	12203	12203

95-100 Zgierz, ul. Sądowa 6A
tel. (042) 719-08-84

Zgodnie z Rozporządzeniem Ministra Infrastruktury z dnia 23 czerwca 2003 r. (Dz. U. z dnia 10 lipca 2003r.) wykonawca robót jest zobowiązany do sporządzenia „Planu Bezpieczeństwa i Ochrony Zdrowia”.

Niniejsze wytyczne dotyczą budowy ulicy Sokołowskiej w Zgierzu na odcinku 588 m.

Kolejność realizacji poszczególnych rodzajów robót jest następująca:

- budowa kanalizacji i odwodnienia
- roboty ziemne oraz korytowanie
- ułożenie warstw konstrukcji jezdni - gruntu stabilizowanego cementem, podbudowy z tłucznia wraz z zagęszczeniem
- ułożenie nawierzchni jezdni z kostki betonowej
- budowa oświetlenia [odc. Chemików - Benzantronowa]
- budowa zjazdów i chodników
- prace porządkowe wraz z uzupełnieniem oznakowania

Wykonawca robót tworząc „bioz” w części opisowej powinien uwzględnić:

- charakter wykonywanych robót oraz zagrożenia z niego wynikające,
- przewidzieć ilość i rodzaj używanego na budowie sprzętu mechanicznego oraz wykorzystać przepisy i wytyczne bhp dotyczące ich użytkowania,
- po określeniu miejsca na zaplecze budowy wyznaczyć miejsce dla sprzętu p-pož. i sprzętu ratunkowego, wyznaczyć pomieszczenia higieniczno - sanitarne,
- wskazać miejsca przechowywania sprzętu i materiałów niebezpiecznych takich jak oleje, rozpuszczalniki oraz sposobu ich zabezpieczenia,
- utworzyć listę czynników, oraz robót mogących stwarzać zagrożenia zdrowia,
- informację o sposobie prowadzenia instruktażu pracowników przed przystąpieniem do realizacji robót szczególnie niebezpiecznych, w tym
- określi
- enie zasad postępowania w przypadku wystąpienia zagrożenia,
- koniec
- zność stosowania przez pracowników środków ochrony indywidualnej, zabezpieczenia przed skutkami zagrożeń,
- zasady
- bezpośredniego nadzoru nad pracami szczególnie niebezpiecznymi przez wyznaczenie w tym celu osoby,
- wskazanie drogi zaopatrzenia oraz dostawy materiałów,
- wskazanie miejsca przechowywania dokumentacji budowy oraz dokumentów niezbędnych do prawidłowej eksploatacji maszyn i innych urządzeń technicznych,
- wskazanie środków technicznych i organizacyjnych, zapobiegających niebezpieczeństwom wynikającym z wykonania robót budowlanych w strefach szczególnego zagrożenia zdrowia lub w ich sąsiedztwie, w tym zapewniającym

bezpieczną i sprawną komunikację, umożliwiającą szybką ewakuację na wypadek pożaru, awarii i innych zagrożeń,

- odpowiednio oznakowanie miejsca prowadzenia robót (bariery, oświetlenie pulsujące itp.).

Wykonawca winien opracować, na podstawie projektu zagospodarowania terenu także część graficzną:

- legendę
- oznaczenie czynników stwarzających zagrożenie
- rozmieszczenie urządzeń przeciwpożarowych wraz z parametrami poboru mediów, punktami czerpalnymi, zaworami odcinającymi, drogami dojazdowymi, zaopatrzenia i dowozami materiałów.

Przy budowie ulicy Sokołowskiej w Zgierzu występują roboty szczególnie niebezpieczne i mogące spowodować wypadek.

- prace związane z wykopami przy budowie odwodnienia - praca koparek
- prace związane z korytowaniem pod konstrukcję drogi, a także wykonywaniem rozbiórek takich jak: praca spycharek i praca koparek;
- prace związane z dogęszczeniem podłoża gruntowego i zagęszczeniem poszczególnych warstw konstrukcji nawierzchni walcami statycznymi i wibracyjnymi;
- prace związane z układaniem warstw nawierzchni jezdni, zjazdów i chodników;
- należy zwrócić także uwagę na znaczny ruch pojazdów budowy związany z dostawami materiałów i wywozem gruntu.

Przy sporządzeniu „bioz” należy stosować się do obowiązujących przepisów bhp.

opracował: inż. Ryszard Łatecki



STAROSTWO POWIATOWE
w Zgierzu
95-100 Zgierz ul. Sadowa 6 A
tel. (042) 719-08-84

Z A Ł A C Z N I K I

STAROSTWO POWIATOWE W ZGIERZU
Wydział Geodezji, Kartografii,
Katastru i Nieruchomości
**ZESPÓŁ UZGADNIANIA DOKUMENTACJI
PROJEKTOWEJ**
95-100 Zgierz ul. Długa 49

ZGIERZ-m. 2009-11-26

STAROSTWO POWIATOWE
w Zgierzu
95-100 Zgierz ul. Sadowa 6 A
tel. (042) 719-08-84

OPINIA NR 7441-1562/2009
uzgodnienia dokumentacji projektowej

Przedmiot uzgodnienia :

**UKŁAD DROGOWY
OŚWIETLENIE ULICZNE - linia napowietrzna eN z lokalizacją słupów oświetleniowych
- przebudowa
SIEĆ KANALIZACJI DESZCZOWEJ wraz z odwodnieniem - budowa i przebudowa**

Data wpływu zlecenia do Zespołu: 2009-11-10

Zespół Uzgadniania Dokumentacji Projektowej opiniuje pozytywnie lokalizację obiektu położonego :
ZGIERZ ul. SOKOŁOWSKA dz. 155/5, 155/4, 155/1; ul. CHEMIKÓW dz. 388

Inwestor :

Gmina Miasto Zgierz

95-100 Zgierz - M
Jana Pawła II 16

Jednostka projektowa : Ryszard Łatecki, Bogusław Matusiak, Tomasz Matalowski, Anatol Mekwiński

Data posiedzenia : 2009-11-12

1. Podstawa prawna uzgodnienia :

Ustawa z dnia 17 maja 1989r. Prawo Geodezyjne i Kartograficzne art.27 ust.2 pkt. 1,
art.28 ust. 1 (tekst jednolity z 2000r. Dz.U. nr 100 poz.1089),
Rozporządzenie z 02.04.2001r. w sprawie geodezyjnej ewidencji sieci uzbrojenia
terenu oraz zespołów uzgadniania dokumentacji projektowej (Dz.U. nr 38 poz.455),
Zarządzenie NR 16 Starosty Zgierskiego z dnia 12 października 2001 r.

2. Po zrealizowaniu niniejszego obiektu, należy zlecić uprawnionej jednostce
wykonawstwa geodezyjnego wykonanie geodezyjnej inwentaryzacji powykonawczej
- w przypadku przewodów podziemnych - przed ich zasypaniem.


Uwagi i zalecenia :

W rejonie istniejącego uzbrojenia podziemnego wykopy prowadzi ręcznie z zabezpieczeniem.

W rejonie istniejącego uzbrojenia wykonać przekopy kontrolne i zachować odległości normatywne.

Projekt uzgadnia się na warunkach branżowych.

W rejonie drzew wykopy prowadzi ręcznie nie naruszając systemu korzeniowego.

Z up. STAROSTY
p.o. Kierownika Oddziału
Zasobu Geodezyjnego i Kartograficznego

Krystyna Kłosińska

Współrzędne geodezyjne punktów charakterystycznych

Elementy drogi			Elementy kanalizacji deszczowej i odwodnienia		
Pkt.	X	Y	Pkt.	X	Y
A	4521280,81	5604392,89	D9	4521199,56	5604249,74
B	4521246,81	5604329,41	Wu1	4521199,47	5604251,96
C	4521215,20	5604273,41	Wu2	4521203,35	5604249,54
D	4521201,34	5604250,76	D8	4521183,72	5604227,57
E	4521192,93	5604237,93	Wu3	4521154,12	5604190,71
F	4521168,10	5604204,18	Wu4	4521157,64	5604187,79
G	4521160,33	5604194,57	Wu6	4521134,87	5604164,04
H	4521143,66	5604176,27	D10	4521051,56	5604044,16
I	4521132,83	5604165,96	Wu7	4521046,10	5604039,87
J	4521125,84	5604158,22	Wu8	4521051,05	5604037,24
K	4521117,76	5604148,58	Wu9	4520960,54	5603907,90
L	4521096,27	5604118,16			
Ł	4521063,17	5604064,63			
M	4521058,06	5604056,32			
N	4521053,45	5604047,71			
O	4521048,57	5604038,56			
P	4521035,34	5604013,72			
Q	4521032,26	5604007,90			
R	4521027,94	5604002,94			
S	4521006,09	5603997,74			
T	4521001,14	5603972,03			
U	4520997,81	5603965,24			
V	4520970,05	5603908,74			
W	4520960,86	5603910,70			

inż. Ryszard Łatecki
 upr. bud. i prof.
 Nr 259/94/001
 wydano przez Upr. w Zgierzu

OR: 7625-9-1/09

Zgierz, dn. 03.11.2009r.

POSTANOWIENIE

Prezydent Miasta Zgierza działając na podstawie art. 123 kpa oraz art. 63, 64, 65 ustawy z dnia 03.10.2008 r. o udostępnieniu informacji o środowisku i jego ochronie, udziale społeczeństwa w ochronie środowiska oraz o ocenach oddziaływania na środowisko (Dz. U. Nr 199, poz. 1227) w związku z rozporządzeniem Rady Ministrów z dnia 9 listopada 2004 r. w sprawie określenia rodzajów przedsięwzięć mogących znacząco oddziaływać na środowisko oraz szczegółowych uwarunkowań związanych z kwalifikowaniem przedsięwzięcia do sporządzenia raportu o oddziaływaniu na środowisko (Dz. U. z 2004 r. Nr 257, poz. 2573 ze zm.) – po zapoznaniu się z opiniami Państwowego Powiatowego Inspektora Sanitarnego w Zgierzu znak PSSE-Z-ZNS-440/67/483/2009 z dnia 29.10.2009r. oraz Starosty Zgierskiego znak OS.76330/67/09 z dnia 28.10.2009r.

postanawia

uznać, że nie ma konieczności przeprowadzenia oceny oddziaływania na środowisko dla przedsięwzięcia pn.: „Budowa ulicy Sokołowskiej w Zgierzu”, realizowanego przez Gminę Miasto Zgierz.

Uzasadnienie

Dnia 13.10.2009r. do Prezydenta Miasta Zgierza wpłynął wniosek Inwestora dotyczący wydania decyzji o środowiskowych uwarunkowaniach zgody na realizację przedmiotowego przedsięwzięcia. Zgodnie z art. 64 ustawy o udostępnieniu informacji o środowisku i jego ochronie, udziale społeczeństwa w ochronie środowiska oraz o ocenach oddziaływania na środowisko, wniosek został przesłany do Starostwa Powiatowego w Zgierzu oraz do Państwowego Powiatowego Inspektora Sanitarnego w Zgierzu, celem zaopiniowania

pod względem konieczności przeprowadzenia oceny oddziaływania przedsięwzięcia na środowisko i ewentualnego zakresu raportu o oddziaływaniu na środowisko.

Pismem z dnia 29.10.2009r. znak PSSE-Z-ZNS-440/67/483/2009 Państwowy Powiatowy Inspektor Sanitarny oraz pismem z dnia 28.10.2009r. znak OS.76330/67/09 Starosta Zgierski wydali opinie o braku konieczności przeprowadzenia oceny oddziaływania przedsięwzięcia na środowisko i tym samym, o braku konieczności sporządzenia przedmiotowego raportu.

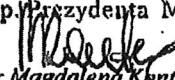
Z przedłożonych dokumentów wynika, że zakres prac będzie obejmował wykonanie nawierzchni z kostki betonowej, obustronnych chodników, utwardzenie wjazdów do posesji oraz wykonanie kanalizacji deszczowej. Prace będą prowadzone w istniejącym pasie drogowym, a planowana przebudowa ulicy ma zlikwidować ewentualne kolizje z infrastrukturą techniczną.

Prezydent Miasta Zgierza po analizie powyższych zamierzeń Inwestora oraz po zapoznaniu się z opiniami Państwowego Powiatowego Inspektora Sanitarnego w Zgierzu oraz Starosty Zgierskiego uznał, że nie zachodzi konieczność przeprowadzenia oceny oddziaływania przedsięwzięcia na środowisko dla powyższej inwestycji.

Biorąc powyższe pod uwagę postanawiam jak w sentencji.

Na niniejsze postanowienie nie służy zażalenie.

Z up. Prezydenta Miasta


mgr Magdalena Kuntowicz
Naczelnik Wydziału
ochrony Środowiska i Rolnictwa

Otrzymują:

1. Gmina Miasto Zgierz
2. Starostwo Powiatowe w Zgierzu
3. Państwowy Powiatowy Inspektor Sanitarny w Zgierzu
4. a/a



Urząd Miasta Zgierz

95 - 100 Zgierz, Plac Jana Pawła II 16
STAROSTWO POWIATOWE
w Zgierzu
95-100 Zgierz ul. Sadowa 6 A
Zgierz, dnia 5 listopada 2009 r. 19-08-84

URZĄD MIASTA ZGIERZA
Wydział Infrastruktury Miejskiej
Plac Jana Pawła II 16, 95-100 Zgierz
tel. (0-42) 716-28-54 fax (042) 714-31-14

IM 241/2/09

Usługi Projektowe RL – Ewa Łatecka

ul. Ogniskowa 11 m.6
93-329 Łódź

dotyczy: projektu budowlanego ulicy Sokołowskiej w Zgierzu

W odpowiedzi na pismo z dnia 02.11.2009 r. w sprawie uzgodnienia dokumentacji projektowej „Budowy ulicy Sokołowskiej w Zgierzu wraz z odwodnieniem i oświetleniem” uprzejmie informujemy, że

uzgadniamy bez uwag

przedłożony projekt budowlany w zakresie:

1. Projekt budowy ulicy Sokołowskiej w Zgierzu – branża drogowa;
2. Przebudowa kanału deszczowego w ulicy Chemików - branża sanitarna;
3. Budowa kanału deszczowego w ulicy Sokołowskiej – branża sanitarna;
4. Odwodnienie ulicy Sokołowskiej – branża sanitarna;
5. Oświetlenie ulicy Sokołowskiej – branża elektryczna.

tel. centrala
(0 42)
716-28-54

tel. sekretariat
(0-42)
714-31-00


fax
(0 42)
714-31-14
714-31-15

NIP -
732-10-03-170

REGON -
000-517-051

Bank PEKAO S.A.
o/Zgierz
28124030571111
000034377354

Pierwszy Zastępca
NACZELNIKA WYDZIAŁU


mgr inż. Ludwik Górniak

$\lambda = 2000$

STAROSTA D. D. D. D.
WZGL
-100 Zgierz ul.
(04)



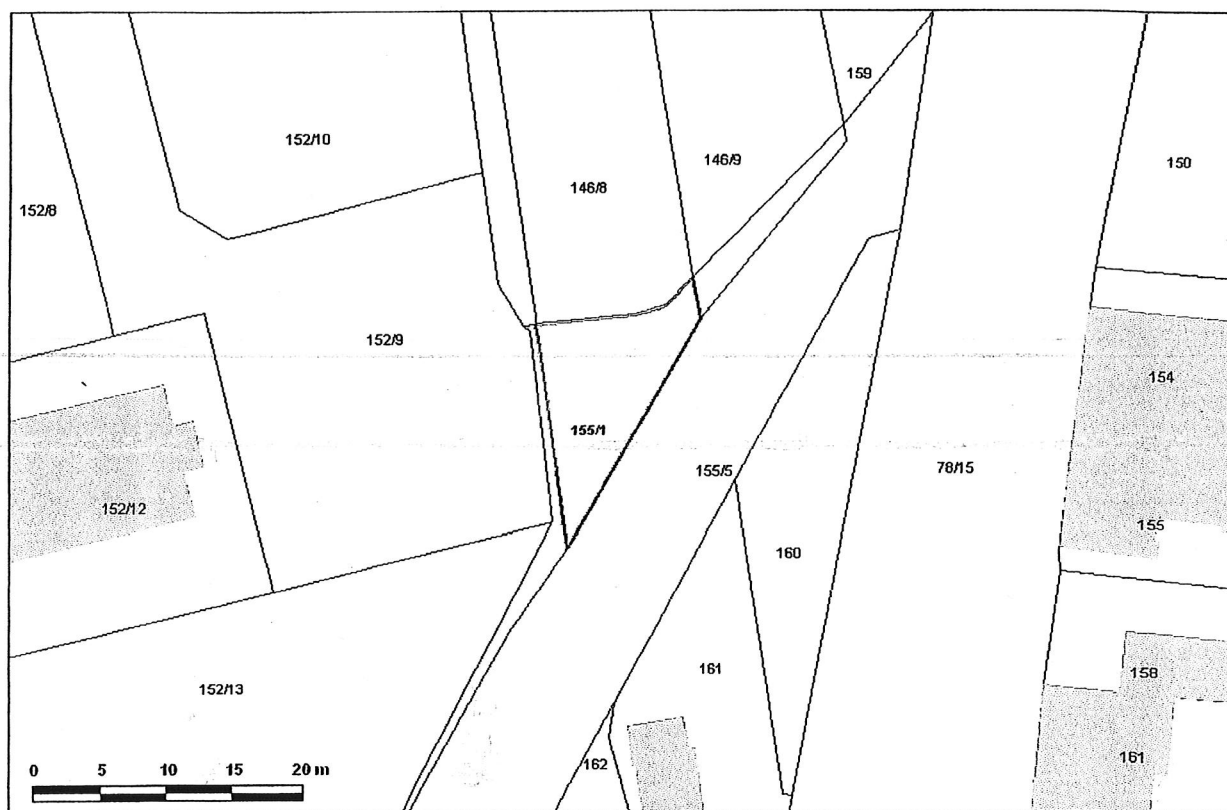


Wyrys z mapy ewidencyjnej i wypis z rejestru gruntów*Dokument bez mocy prawnej!*

Wygenerowany przez: umz_po (Piotr Owczarczyk), 2009-10-05 12:41:07

Dla wybranej działki: 155/1

Skala 1:380



Numer: 155/1
Identyfikator: 102003_1.0121.155/1
Powiat: ZGIERSKI
Jednostka ewidencyjna: ZGIERZ
Obręb: OBREB 121
Jednostka rejestrowa: 367
Data utworzenia obiektu: 19.12.2002 14:42:21
Data weryfikacji danych: 19.12.2002 14:42:21

OSOBY

Lp.	Opis osoby	Charakter praw	Udział
		Status	
1	GMINA - MIASTO ZGIERZ, siedziba: ZGIERZ	WŁASNOŚĆ	1/1
		gmina lub związek międzygminny	

POŁOŻENIE / UŻYTKOWANIE / POWIERZCHNIE

Arkusz mapy	Położenie	Symbol użytku	Pow. użytku	Pow. działki
	Miejscowość: ZGIERZ ; Ulica: SOKOŁOWSKA ; Nr budynku: ;	dr	111	111

Udostępniane informacje nie są dokumentami w postępowaniach administracyjnych i innych.
 Dokumenty należy zamawiać w Wydziale Geodezji co podlega opłatom zgodnie z rozporządzeniem z dnia 19 lutego 2004r. w sprawie wysokości opłat za czynności geodezyjne i kartograficzne oraz udzielanie informacji, a także za wykonywanie wyrysów i wypisów z operatu ewidencyjnego (Dz.U. Nr 37 poz.333).

Wyrys z mapy ewidencyjnej i wypis z rejestru gruntów

Dokument bez mocy prawnej!

Wygenerowany przez: umz_po (Piotr Owczarczyk), 2009-10-05 12:40:37

STAROSTWO POWIATOWE
w Zgierzu
95-100 Zgierz ul. Sadowa 6 A
tel. (042) 719-08-84

Dla wybranej działki: 155/4

Skala 1:2662



Numer:	155/4
Identyfikator:	102003_1.0121.155/4
Powiat:	ZGIERSKI
Jednostka ewidencyjna:	ZGIERZ
Obręb:	OBREB 121
Jednostka rejestrowa:	278
Data utworzenia obiektu:	24.10.2006 13:32:47
Data weryfikacji danych:	24.10.2006 13:32:47

OSOBY

Lp.	Opis osoby	Charakter praw	Udział
		Status	
1	GMINA - MIASTO ZGIERZ, siedziba: ZGIERZ	UDZIAŁ WE WŁADANIU NA ZASADACH SAMOISTNEGO POSIADANIA	1/1
		gmina lub związek międzygminny	
2	SKARB PAŃSTWA	WŁASNOŚĆ	1/1
		Skarb Państwa	

DOKUMENTY

Lp.	Sygnatura	Nazwa sądu	Rodzaj; releacja; opis
1	1183	BRAK AUTORA	Operat geodezyjny; Podstawa własności lub władania;

POŁOŻENIE / UŻYTKOWANIE / POWIERZCHNIE

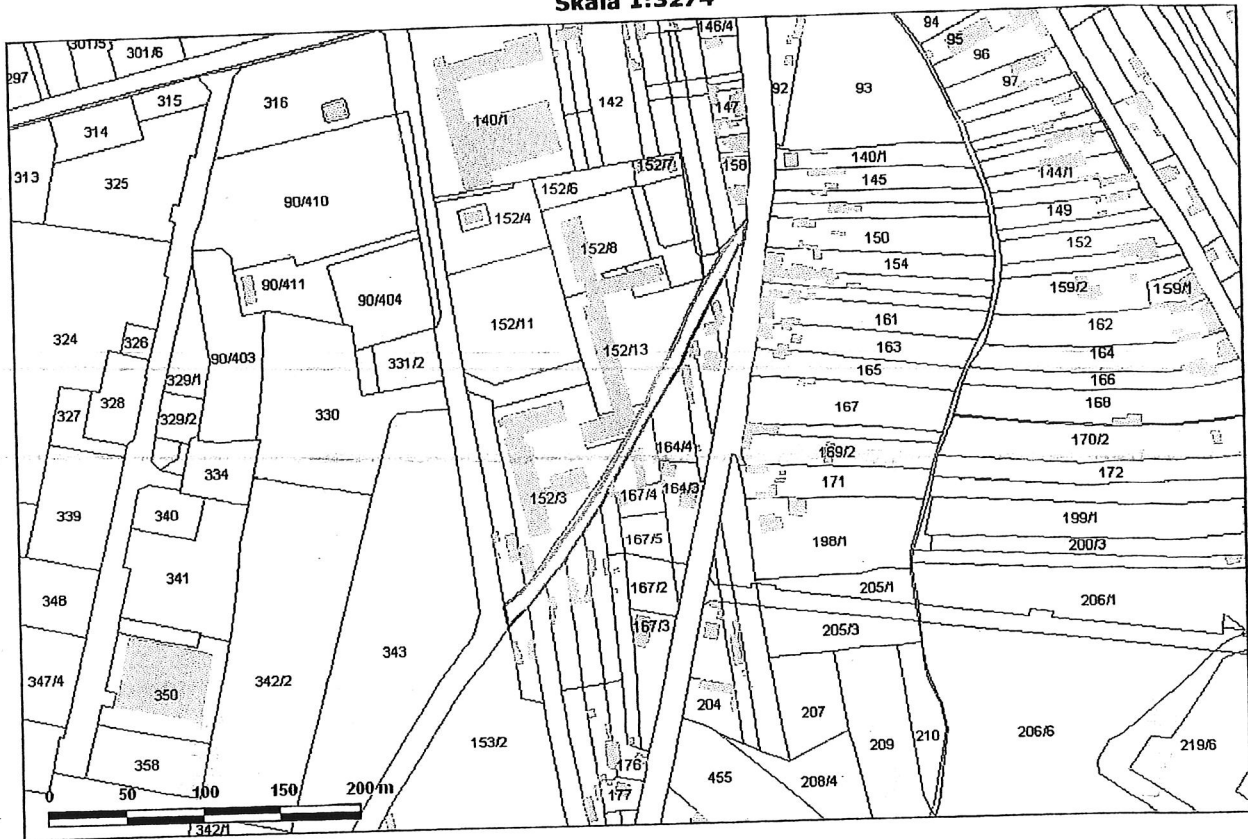
Arkusze mapy	Położenie	Symbol użytku	Pow. użytku	Pow. działki
	Miejscowość: ZGIERZ; Ulica: SOKOŁOWSKA; Nr budynku: ;	dr	412	412

Wyrys z mapy ewidencyjnej i wypis z rejestru gruntów
Dokument bez mocy prawnej!

Wygenerowany przez: umz_po (Piotr Owczarczyk), 2009-10-05 12:40:15

Dla wybranej działki: 155/5

Skala 1:3274



Numer: 155/5
Identyfikator: 102003_1.0121.155/5
Powiat: ZGIERSKI
Jednostka ewidencyjna: ZGIERZ
Obręb: OBREB 121
Jednostka rejestrowa: 367
Data utworzenia obiektu: 19.12.2002 14:42:21
Data weryfikacji danych: 19.12.2002 14:42:21

OSOBY

Lp.	Opis osoby	Charakter praw	Udział
		Status	
1	GMINA - MIASTO ZGIERZ, siedziba: ZGIERZ	WŁASNOŚĆ	1/1
		gmina lub związek międzygminny	

POŁOŻENIE / UŻYTKOWANIE / POWIERZCHNIE

Arkusze mapy	Położenie	Symbol użytku	Pow. użytku	Pow. działki
	Miejscowość: ZGIERZ; Ulica: SOKOŁOWSKA; Nr budynku: ;	dr	2266	2266

Udostępniane informacje nie są dokumentami w postępowaniach administracyjnych i innych.
Dokumenty należy zamawiać w Wydziale Geodezji co podlega opłatom zgodnie z rozporządzeniem z dnia 19 lutego 2004r. w sprawie wysokości opłat za czynności geodezyjne i kartograficzne oraz udzielanie informacji, a także za wykonywanie wyrysów i wypisów z operatu ewidencyjnego (Dz.U. Nr 37 poz.333).

Wyrys z mapy ewidencyjnej i wypis z rejestru gruntów

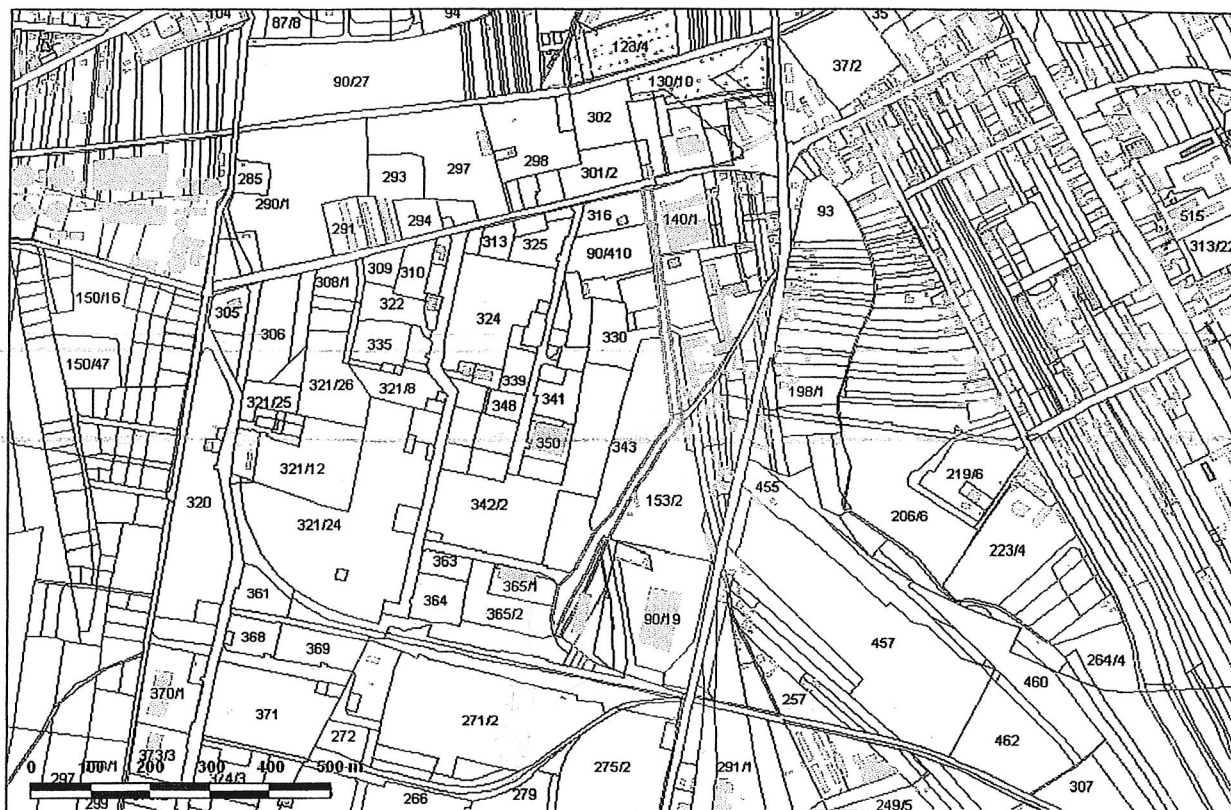
Dokument bez mocy prawnej!

Wygenerowany przez: umz_po (Piotr Owczarczyk), 2009-10-05 12:39:22

STAROSTWO POWIATOWE
w Zgierzu
95-100 Zgierz ul. Sadowa 6 A
tel. (042) 719-08-84

Dla wybranej działki: 388

Skala 1:8526



Numer: 388
Identyfikator: 102003_1.0121.388
Powiat: ZGIERSKI
Jednostka ewidencyjna: ZGIERZ
Obręb: OBREB 121
Jednostka rejestrowa: 412
Data utworzenia obiektu: 17.09.2007 09:41:32
Data weryfikacji danych: 17.09.2007 09:41:32

OSOBY

Lp.	Opis osoby	Charakter praw	
		Status	Udział
1	GMINA - MIASTO ZGIERZ, siedziba: ZGIERZ	WŁASNOŚĆ	1/1
gmina lub związek międzygminny			

DOKUMENTY

Lp.	Sygnatura	Nazwa sądu	Rodzaj; releacja; opis
1	68785	V WYDZIAŁ KSIĄG WIECZYSTYCH	Operat geodezyjny; Podstawa innych praw do nieruchomości;

POŁOŻENIE / UŻYTKOWANIE / POWIERZCHNIE

Arkusze mapy	Położenie	Symbol użytku	Pow. użytku	Pow. działki
	Miejscowość: ZGIERZ; Ulica: CHEMIKÓW; Nr budynku: ;	dr	12203	12203

Udostępniane informacje nie są dokumentami w postępowaniach administracyjnych i innych.
Dokumenty należy zamawiać w Wydziale Geodezji co podlega opłatom zgodnie z rozporządzeniem z dnia 19 lutego 2004r. w sprawie wysokości opłat za czynności geodezyjne i kartograficzne oraz udzielanie informacji, a także za wykonywanie wyrysów i wypisów z operatu ewidencyjnego (Dz.U. Nr 37 poz.333).

URZĄD WOJEWÓDZKI
Wydział Gospodarki Przestrzennej
90-926 Łódź ul. Piotrkowska 104
☎ 36-65-88

Łódź, dnia 17.12.19

Nr 353/94/WL

DECYZJA O STWIERDZENIU PRZYGOTOWANIA ZAWODOWEGO
do pełnienia samodzielnych funkcji technicznych w budownictwie

Na podstawie § 1 ust. 5, § 2 ust. 1 p. 2 i § 13 ust. 1 pkt. 3b

rozporządzenia Ministra Gospodarki Terenowej i Ochrony Środowiska z dnia 20 lutego

w sprawie samodzielnych funkcji technicznych w budownictwie (Dz. U. Nr 8, poz. 46) stwierdza:

ż: Obywatel(ka) Ryszard Łatecki

(tytuł i nazwisko)
technik budowy dróg i mostów

(tytuł zawodowy samodzielnego)

wrodzony(e) dnia 19.02.1958 r. w Mokrsku

posiada przygotowanie zawodowe upoważniające do wykonania samodzielnej funkcji
projektanta oraz kierownika budowy i robót

(nazwa funkcji)

w specjalności konstrukcyjno-inżynierskiej

(nazwa specjalności technicznej budownictwa)

w zakresie budowy dróg

(specjalizacja zawodowa)

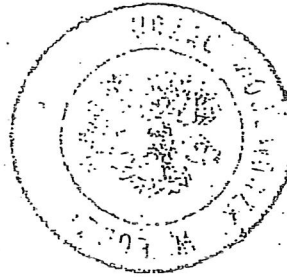
Obywatel(ka)

Ryszard Łatecki

Jest upoważniony (nie) do:

(nie) (nie)

1. sporządzania projektów budowli dróg oraz typowych mostów i przepustów - o powszechnie znanych rozwiązaniach konstrukcyjnych i schematach technicznych,
2. kierowania, nadzorowania i kontrolowania budowy i robót kierowania i kontrolowania wytwarzania konstrukcyjnych elementów budowlanych oraz oceniania i badania stanu technicznego w zakresie budowli dróg oraz typowych mostów i przepustów - o powszechnie znanych rozwiązaniach konstrukcyjnych



Z up. WOJ

mgr inż. ch
Dyrektor Wydziału Gospodarki

Opłata skarbową

kwota 1832 3,-

wpłacono w Łódź

Handwritten signature

Łódź, 13 lipca 2009 r.

ZAŚWIADCZENIE nr 5286

Pan Ryszard ŁATECKI
zamieszkały: 93-329 Łódź
ul. Ogniskowa 11 m. 6

jest członkiem Łódzkiej Okręgowej Izby Inżynierów Budownictwa
wpisanym pod numerem ewidencyjnym **ŁOD/BD/5286/03**
i posiada wymagane ubezpieczenie od odpowiedzialności cywilnej za szkody,
które mogą wynikać w związku z wykonywaniem samodzielnych funkcji
technicznych w budownictwie.

Niniejsze zaświadczenie jest ważne
od dnia 1 lipca 2009 r. do 30 czerwca 2010 r.

ZASTĘPCA
Przewodniczącego Rady LOIB

Grzegorz Cieślinski
mgr inż. Grzegorz Cieślinski

Łódź, dnia 25.10.2008r.

STAROSTWO POWIATOWE
w Zgierzu
95-100 Zgierz ul. Sadowa 6 A
tel. (042) 719-08-84

OŚWIADCZENIE PROJEKTANTA

Oświadczam, że zgodnie z art. 20.1, ust. 4 Prawa Budowlanego opracowana dokumentacja projektowa pt. "**Projekt budowy ulicy Sokołowskiej w Zgierzu**" jest kompletna i została wykonana zgodnie z obowiązującymi przepisami i zasadami wiedzy technicznej.

inż. Ryszard Łatecki
upr. bud. i proj.
17 20 0000 0000 0000
zarejestrowany przez Urząd w Łodzi

.....
podpis projektanta

STAROSTWO POWIATOWE
w Zgierzu
95-100 Zgierz ul. Sadowa 6 A
tel. (042) 719-08-84

CZĘŚĆ RYSUNKOWA