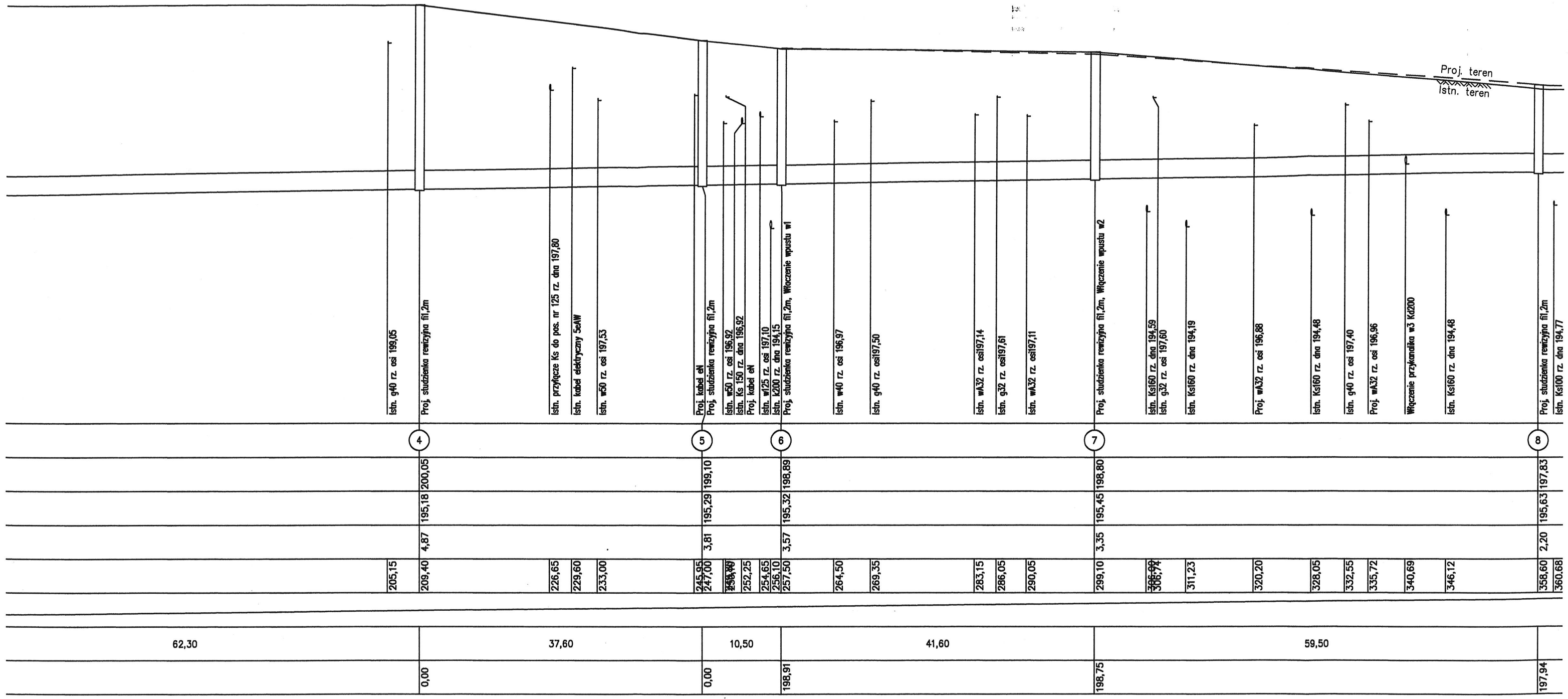


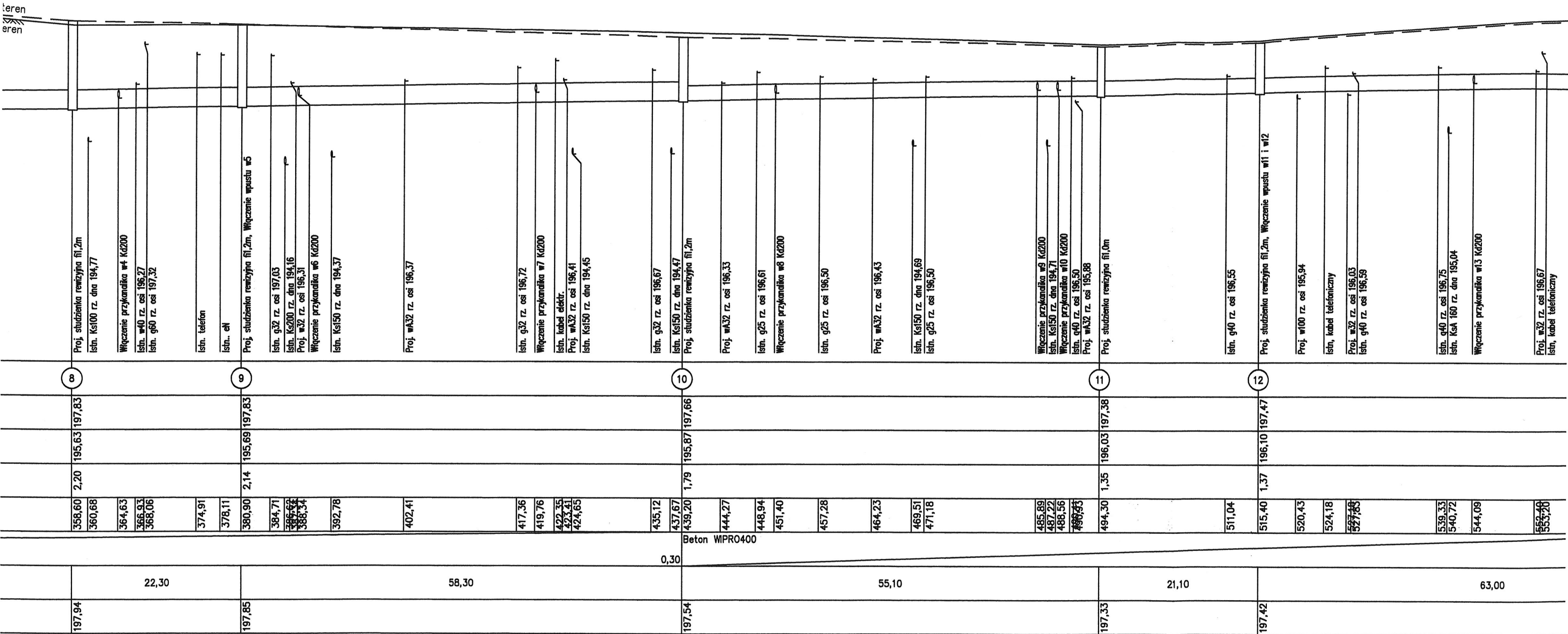
poziom por. 189,00 m n.p.m.

Węzeł	1	2	3
Rzędna terenu [m n.p.m.]	197,11	198,50	200,00
Rzędna dna rury [m n.p.m.]	194,55	194,76	194,99
Zagłębienie [m]	2,56	3,74	5,01
Odległość [m]	0,00	68,40	147,10
Materiał, Średnica/Spadek [%]	Beton WIPRO500		
Długość [m]	68,40	78,70	
Linia 1 [m n.p.m.]	0,00	0,00	0,00

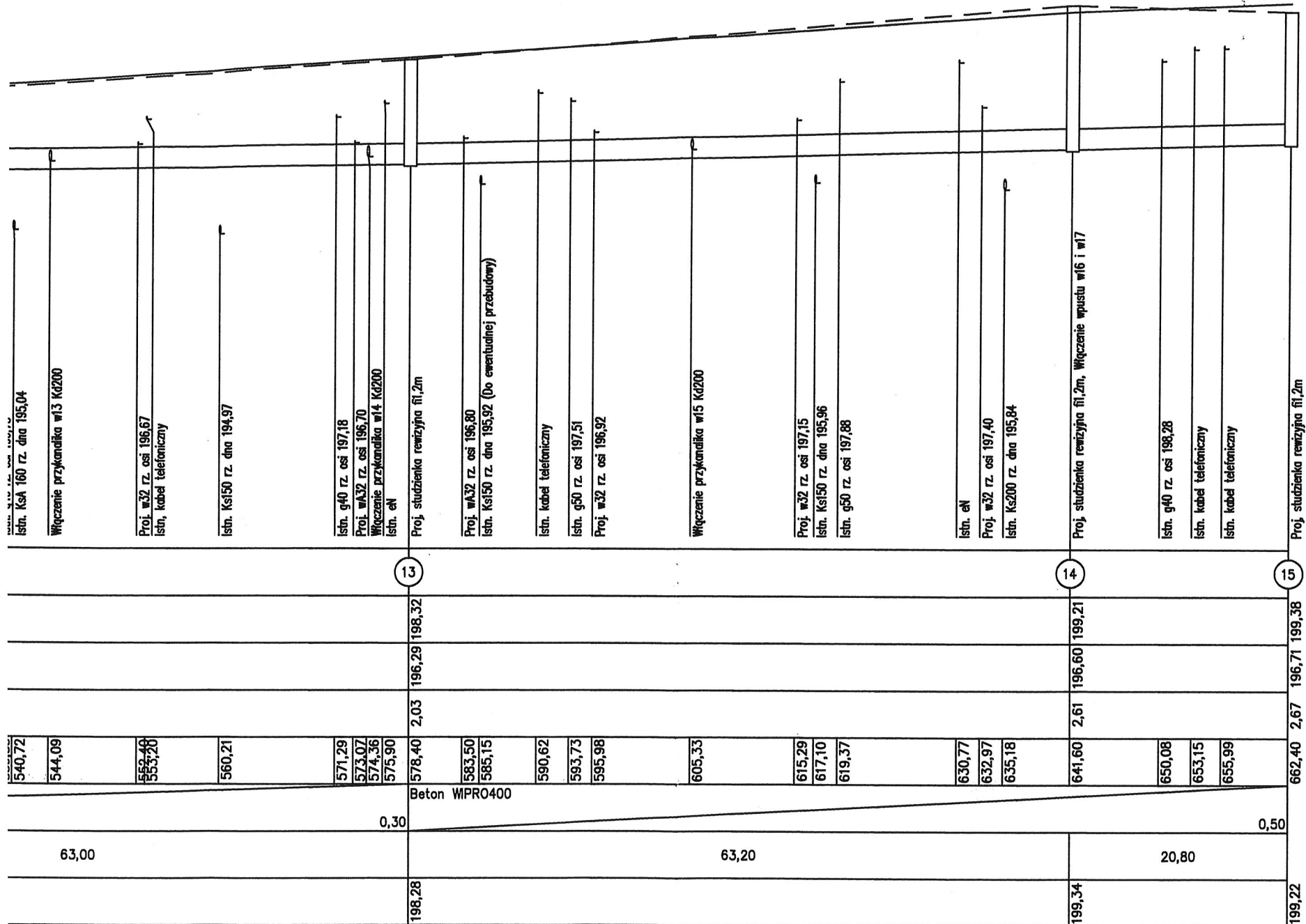
Profil p



profil podłużny kanalizacji deszczowej Skala 1:500/100



STAROSTWO POWIATOWE
w Zgierzu
95-100 Zgierz ul. Sadowa 6 A
tel. (042) 719-08-84



OPRACOWANIE

budem projekt
PRZEDSIĘBIORSTWO

PRZEDSIĘBIORSTWO BUDEM PROJEKT
RYSZARD BUGNO
95-035 Ozorków, ul. Staszica 7/6,
PRACOWNIA: 95-100 Zgierz, ul. A. Struga 23,
tel./fax: 0-42 715-33-10, tel.: 0-42 714-01-64,
0-684-489-172, 0-804-795-088,
0-698-488-251
e-mail: budem@o2.pl

OBIEKT
PROJEKT ULICY ŻYTNIEJ W ZGIERZU WRAZ ZE ZJAZDAMI
(NR EWID. DZ.: 69, 137/1,
137/2, 204/4, 203/3, 205/1, 207/13)

TYTUL RYSUNKU
PROFIL PODŁUŻNY KANALIZACJI DESZCZOWEJ

INWESTOR URZĄD MIASTA ZGIERZ 95-100 Zgierz, Stary Rynek 18	faza projektu PROJEKT BUDOWLANY
PROJEKTANT mgr inż. Sławomir Olszewski upr. nr 275/86/WŁ, ŁOD/IS/0211/02	tytuł rysunku LUTY 2009 1:500/100
ASISTENT PROJEKTANTA	nr rysunku

Stanisław Osowski
upr. bud. nr 271/74§13.1/okt 2
91-002 Łódź, ul. Cegielska 18 m.
tel. (042) 454-86440