

woj. łódzkie
powiat zgierski
m. Zgierz
obr. Z- 121,118
ul. Sokotowska
działka 388,

Mapa sytuacyjno - wysokościowa do celów projektowych

w skali 1 : 500

Mapę sporządzono na podstawie mapy zasadniczej z

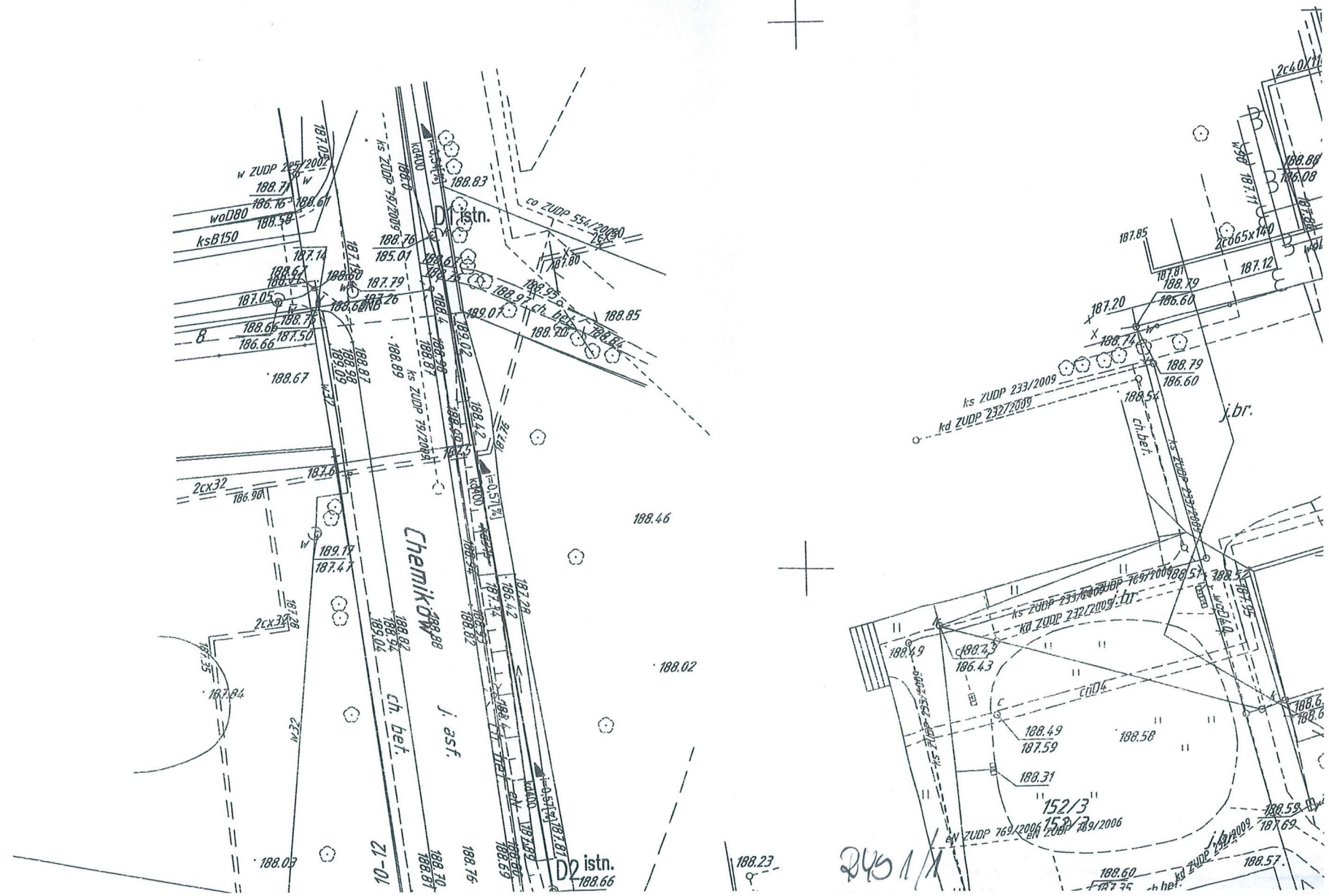
sekcja nr 112.434.0141,0142 143 operaturnych i planów archiwalnych oraz pomiaru
uzupełniającego z miesiąca czerwca 2009 r.

Wykonawca:

USŁUGI GEODEZYJNE

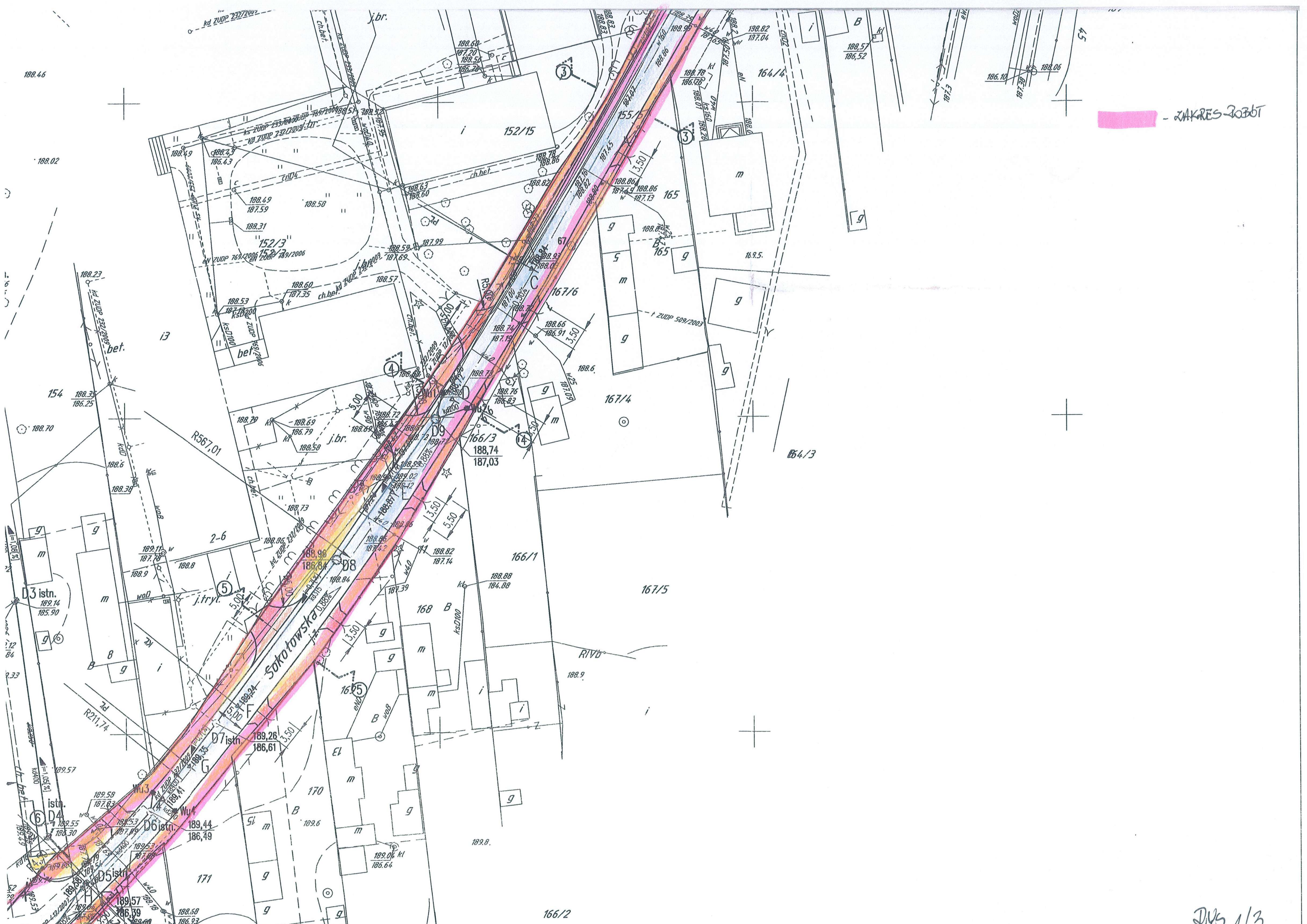
Ryszard Brzeziński
Upr. nr 2057

Zgierz dn. 05.07.2009 r.



- KAKRES ROBOT





ZAKRES ROBÓT



← II-gi etap realizacii ←

KAKRES 2007

STAROSTA ZGIERSKI
95-100 Zgierz ul. Sadowa 6A
tel. (42) 719-08-84

Niniejszy projekt budowlany
stanowi integralną część
decyzji nr 1036/Kd/D. dnia 0.1. LIP. 2010

up. STAROSTY
Maria Tulajko
WZELNIK WYDZIAŁU
ARCHITEKTURY I BUDOWNICTWA





inż. Ryszard Łatecki
upr. bud. i proj.
nr 353/94/WŁ
wydane przez Urz. Zgierz


inż. Bogusław Sławomir Matusiak
upr. bud. do projektowania, kierowania,
nadzorowania i kontrolowania bud.
i robót w specjln. instal.
w zakresie sieci, instalacji urządzeń :
wod.-kan., ciepłych, gaz., wentyl i klim.
nr ewid: 178/86/WŁ; 131/92/WŁ; 237/94/WŁ

inż. TOMASZ MATAŁOWSKI
93-310 Łódź, ul. Rentowna 20 m 22
tel. 646-37-52
upr. bud. proj.-wyk. w specjalności
instal.-inż. w zakresie
sieci i instal. sanitarnych
nr 522/89/WŁ







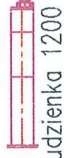


- ZAKRES ROBÓT
ETAP I OB. II.

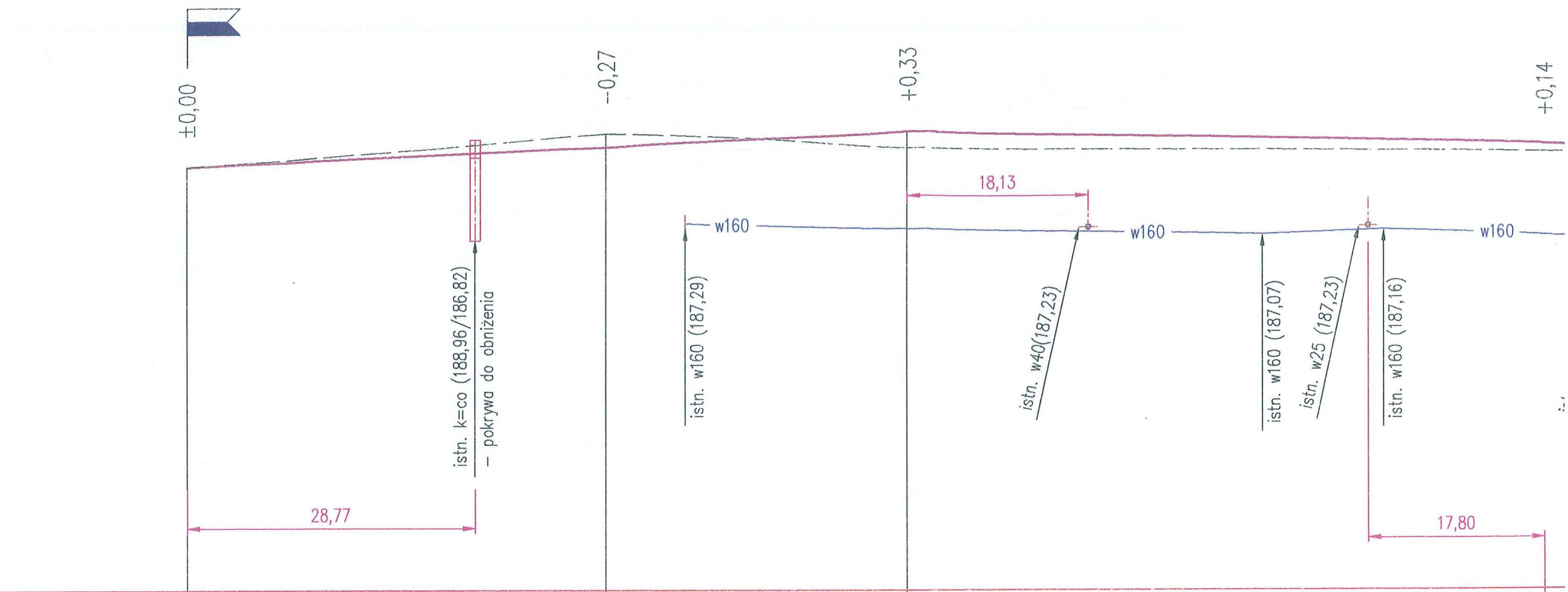
LEGENDA

-  Nawierzchnia jezdni
-  Nawierzchnia chodników
-  zjazdy
-  zieleń

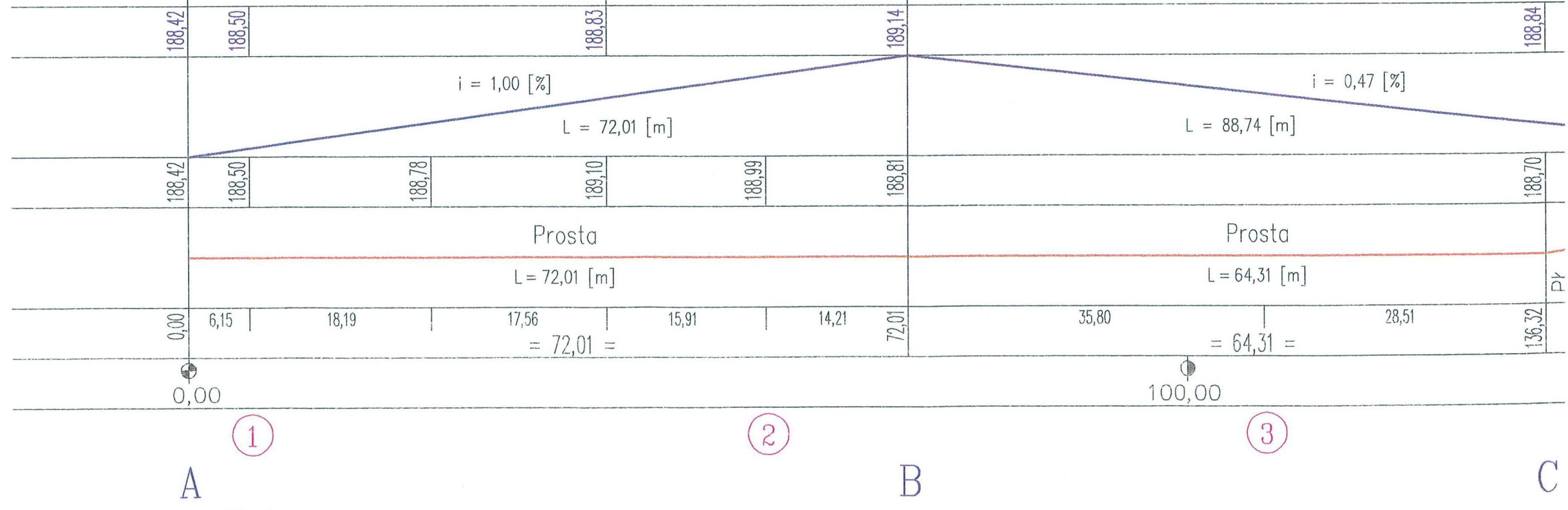
Firma projektowa: Usługi Projektowe RŁ – Ewa Łatecka 93-329 Łódź, ul.Ogniskowa 11/lok.6 tel. 42*646-58-90				Inwestor: Urząd Miasta Zgierza – Wydział Infrastruktury Miejskiej		Treść rysunku: Projekt budowlany drogowy ulicy Sokołowskiej PLAN ZAGOSPODAROWANIA TERENU				
Proj. drogi:	inż. Ryszard ŁATECKI	upr.bud. nr 353/94/WŁ		Temat zadania inwestycyjnego:	Budowa ul. Sokołowskiej w Zgierzu		Branża: wielobranżowy	Data: październik 2009 r.	Skala: 1:500	Nr rys.: 1/5
Proj. sieci KD	inż. Tomasz MATAŁOWSKI	upr.bud. nr 522/89/WŁ		Adres budowy:	Zgierz, ul. Sokołowska od Konstantynowskiej do Benzantronowej					
Proj. odwodn.	inż. Bogusław MATUSIAK	upr.bud. nr 178/86/WŁ								
Proj. elektr.	mgr inż. Anatol MEKWIŃSKI	upr.bud. nr 200/89/WŁ								

Profil podłużny ulicy Sokoła

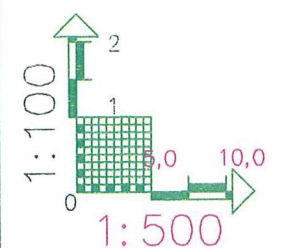
-  Skrzyżowanie z ulicą o nawierzchni utwardzonej.
-  Skrzyżowanie z ulicą o nawierzchni gruntowej.
-  Teren istniejący
-  Nawierzchnia projektowana
-  Proj. obiekty liniowe i kubaturowe
-  Podziemne uzbrojenie - wg opisu
-  studzienka 1200
-  wpust deszcz. st. 560
-  wpust deszcz. (uproszczenie)



RZĘDNE NIWELETY - PROJ.	188,42	188,50	188,83	189,14	188,84						
ELEMENTY NIWELETY - PROJ.	$i = 1,00$ [%]		$i = 0,47$ [%]								
RZĘDNE TERENU - ISTN.	188,42	188,50	188,78	189,10	188,99	188,81	188,70				
ELEMENTY TRASY W PLANIE	Prosta			Prosta							
ODLEGŁOŚCI	0,00	6,15	18,19	17,56	15,91	14,21	72,01	35,80	64,31	28,51	136,32
KILOMETRY I HEKTOMETRY	0,00						72,01		100,00		
NR PRZEKROJU POPRZECZNEGO			1		2				3		
PUNKTY CHARAKTERYSTYCZNE	A					B					C

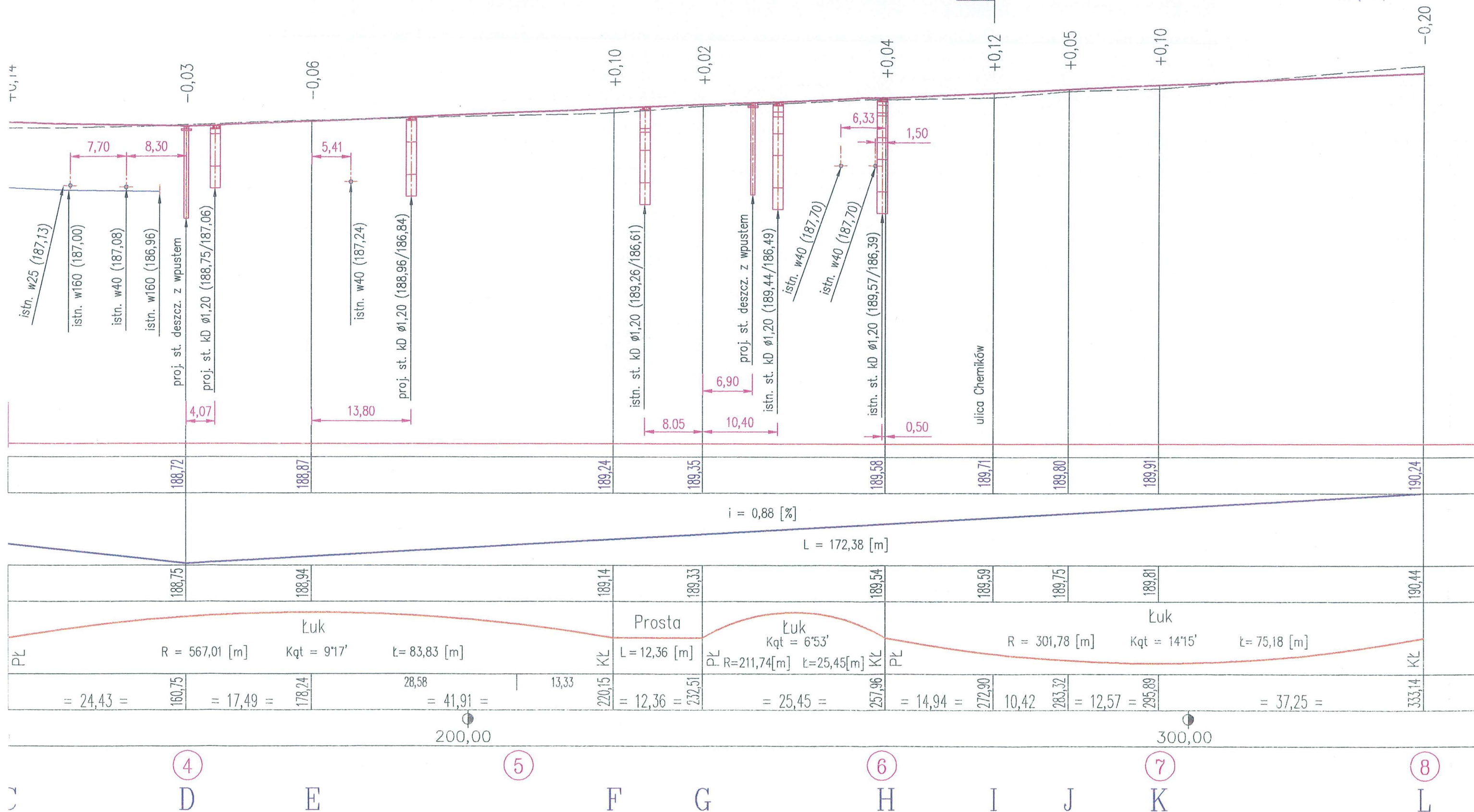


N-1 >> I etap realizacji >>



Sokołowskiej w Zgierzu = I etap

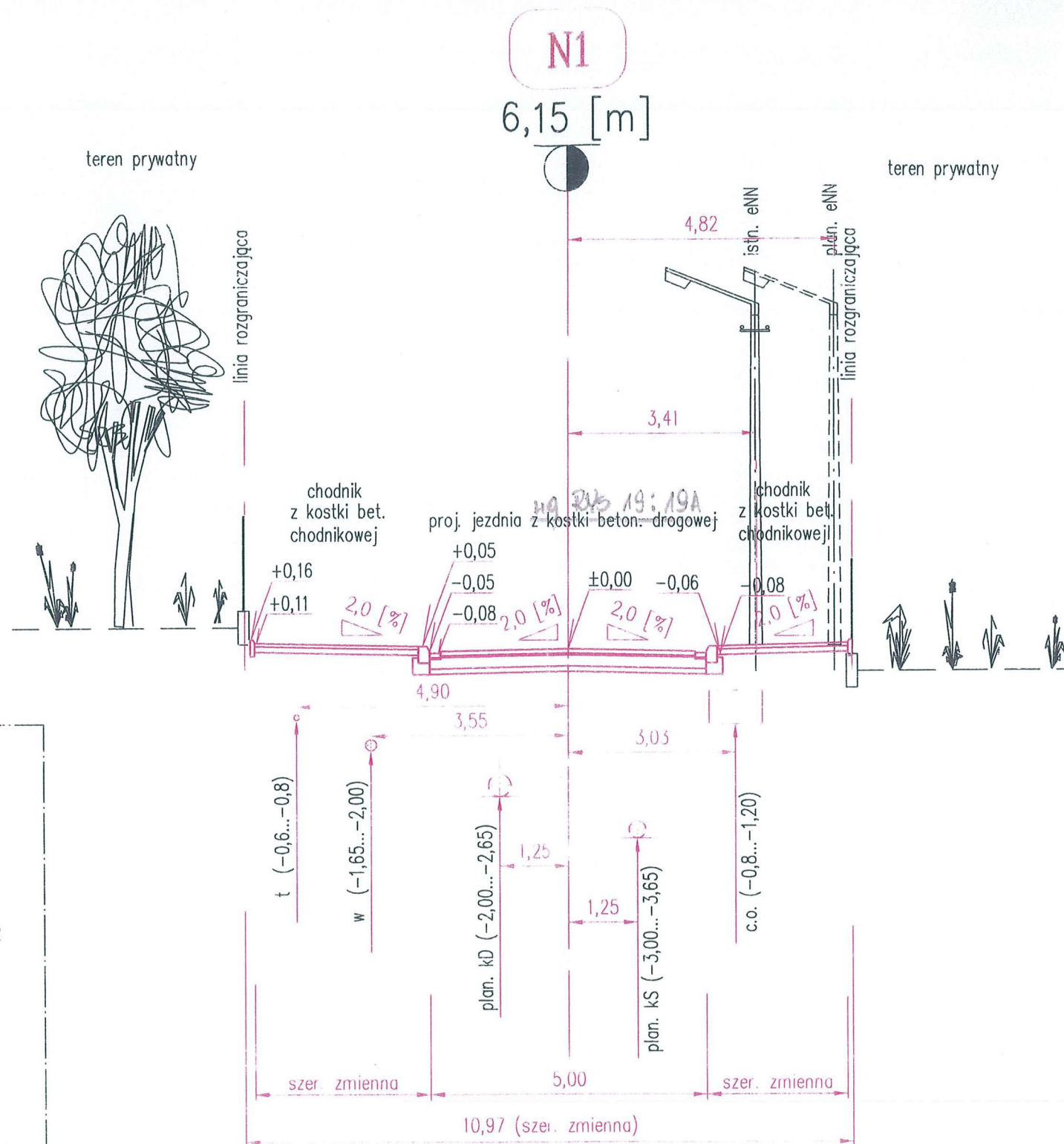
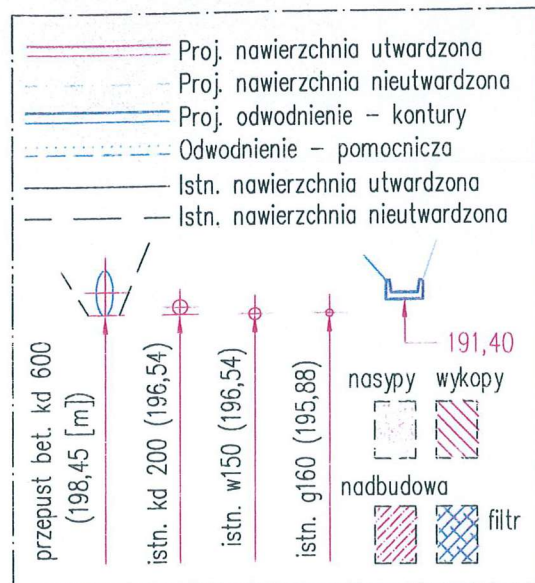
STAROSTWO POWIATOWE
w Zgierzu
95-100 Zgierz ul. Sadowa 6 A
tel. (042) 719-08-84



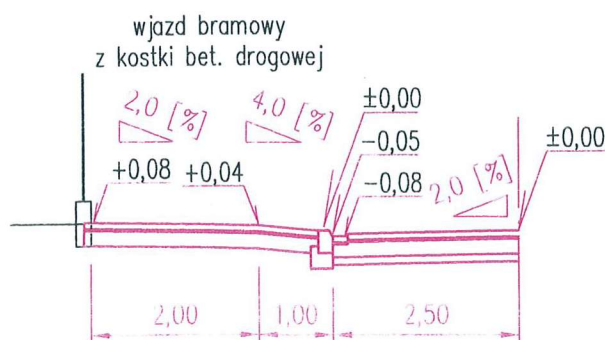
Firma projektowa: Usługi Projektowe RŁ - Ewa Łatecka 93-329 Łódź, ul.Ogniskowa 11/lok.6 tel. 42*646-58-90		Inwestor: Urząd Miasta Zgierza - Wydział Infrastruktury Miejskiej		Treść rysunku: Projekt budowlany drogowy ulicy Sokołowskiej Profil podłużny Sokołowskiej - I Etap	
Projektant: inż. Ryszard ŁATECKI		Temat zadania inwestycyjnego: Budowa ul. Sokołowskiej w Zgierzu		Branża: DROGOWA	
Sprawdzający:		Adres budowy: Zgierz, ul. Sokołowska od Konstantynowskiej do Benzantronowej		Data: październik 2009 r.	
upr.bud. nr 353/94/WŁ		upr.bud. nr		Skala: 1:500/1:100	
				Nr rys.: 2/2	

Zgierz

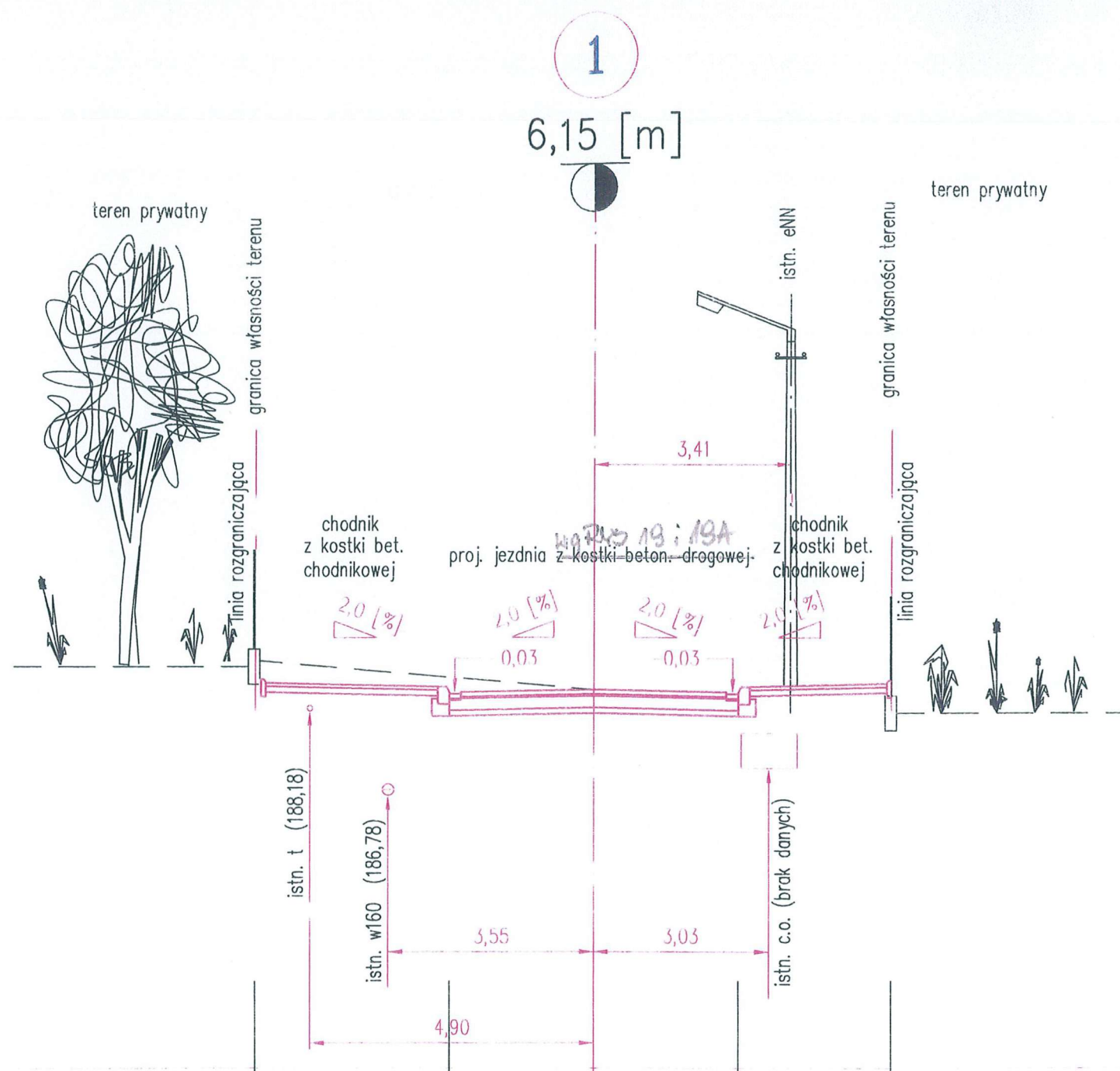
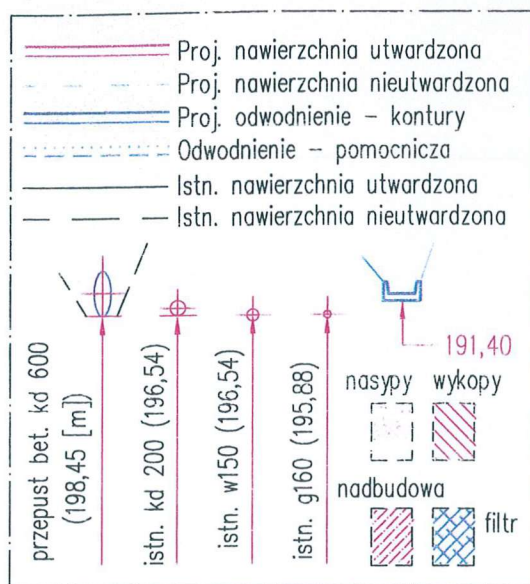
Projekt budowlano-wykonawczy
budowy ulicy Sokołowskiej
Profil normalny ulicy
= etap I =



Rozwiązanie wjazdu na posesję



Firma projektowa: Usługi Projektowe RŁ - Ewa Łatecka 93-329 Łódź, ul. Ogniskowa 11/lok.6 tel. 42*646-58-90			Inwestor: Urząd Miasta Zgierza - Wydział Infrastruktury Miejskiej		Treść rysunku: Projekt budowlany drogowy ulicy Sokołowskiej Przekrój normalny przez ulicę - ozn. N1	
Projektant: inż. Ryszard ŁATECKI			Temat zadania inwestycyjnego: Budowa ul. Sokołowskiej w Zgierzu		Branża: DROGOWA	
Sprawdzający: _____			Adres budowy: Zgierz, ul. Sokołowska od Konstanytnowskiej do Benzantronowej		Data: październik 2009 r.	
upr.bud. nr 353/94/WŁ			upr.bud. nr _____		Skala: 1:100/1:100	
					Nr rys.: 3	



p.p. 182,00
[m n.p.m.]

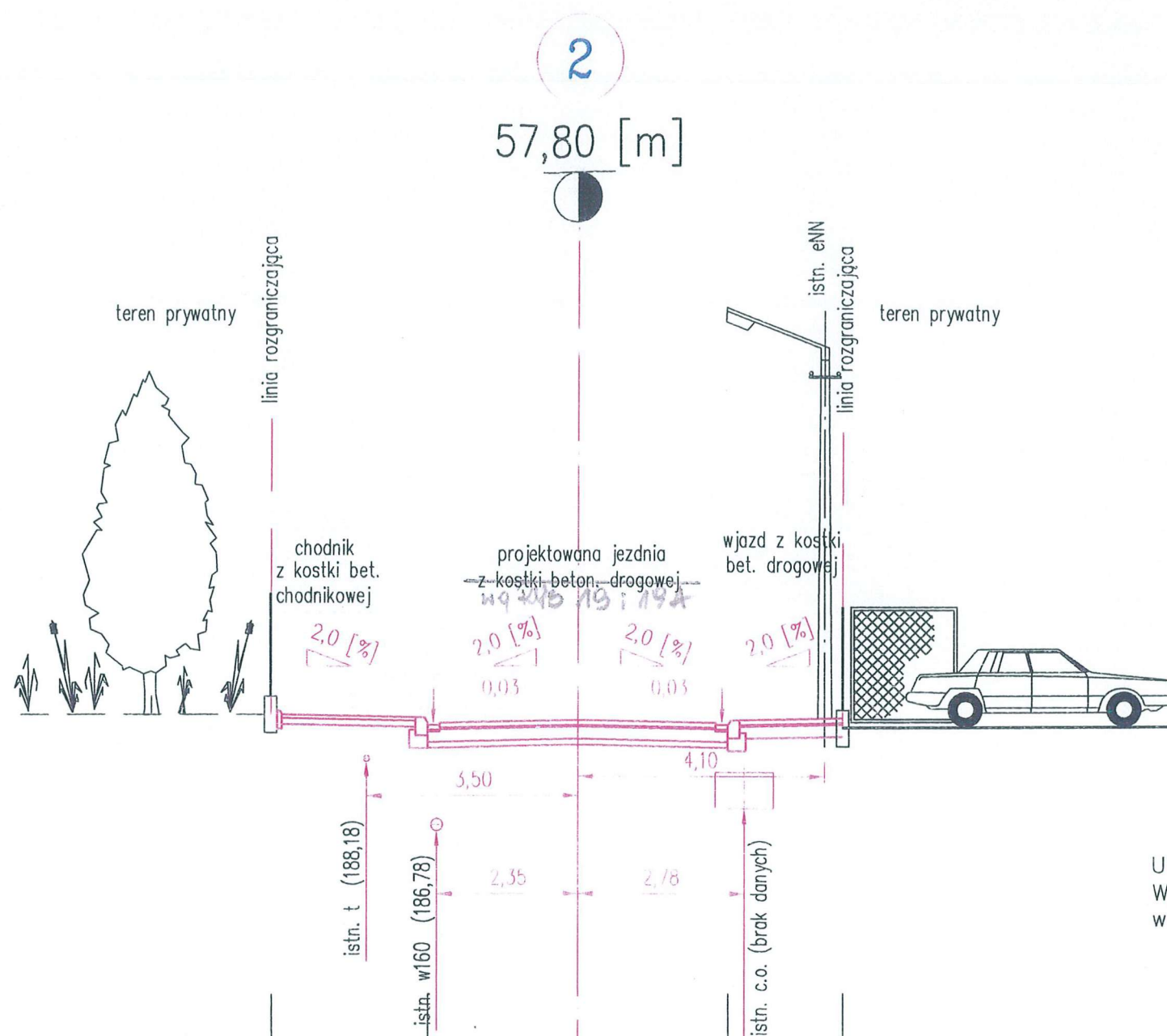
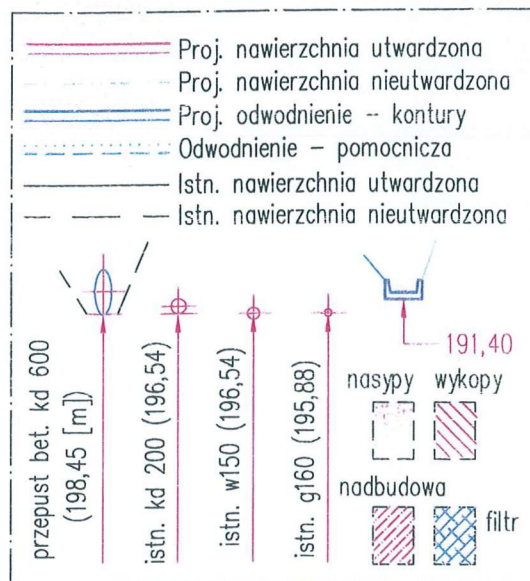
p.p. 182,00
[m n.p.m.]

RZEDNE NIWELETY
RZEDNE TERENU
ODLEGŁOŚCI
PIKIETAŻ

	188,90	188,98	188,55	188,42	188,45	188,50	188,45	188,42	188,55	188,60
			188,50	188,35	188,45	188,50	188,30	188,35	188,55	188,38
										188,10
		3,34		2,50		2,50		2,63		
	5,84		2,50		0,00	2,50		5,13		

RZEDNE NIWELETY
RZEDNE TERENU
ODLEGŁOŚCI
PIKIETAŻ

Firma projektowa: Usługi Projektowe RL - Ewa Łatecka 93-329 Łódź, ul. Ogniskowa 11/lok.6 tel. 42*646-58-90			Inwestor: Urząd Miasta Zgierza - Wydział Infrastruktury Miejskiej		Treść rysunku: Projekt budowlany drogowy ulicy Sokołowskiej Przekrój poprzeczny nr 1-1.	
Projektant: inż. Ryszard ŁATECKI			Temat zadania inwestycyjnego: Budowa ul. Sokołowskiej w Zgierzu		Branża: DROGOWA	
Sprawdzający: [signature]			Adres budowy: Zgierz, ul. Sokołowska od Konstantynowskiej do Benzantronowej		Data: październik 2009 r.	
upr.bud. nr 353/94/WŁ			upr.bud. nr		Skala: 1:100/1:100	
					Nr rys.: 4	



UWAGA:
Wykonanie wysokościowe wjazdu na posesję wg rozwiązania podanego na rys. nr 4.

p.p. 183,00
[m n.p.m.]

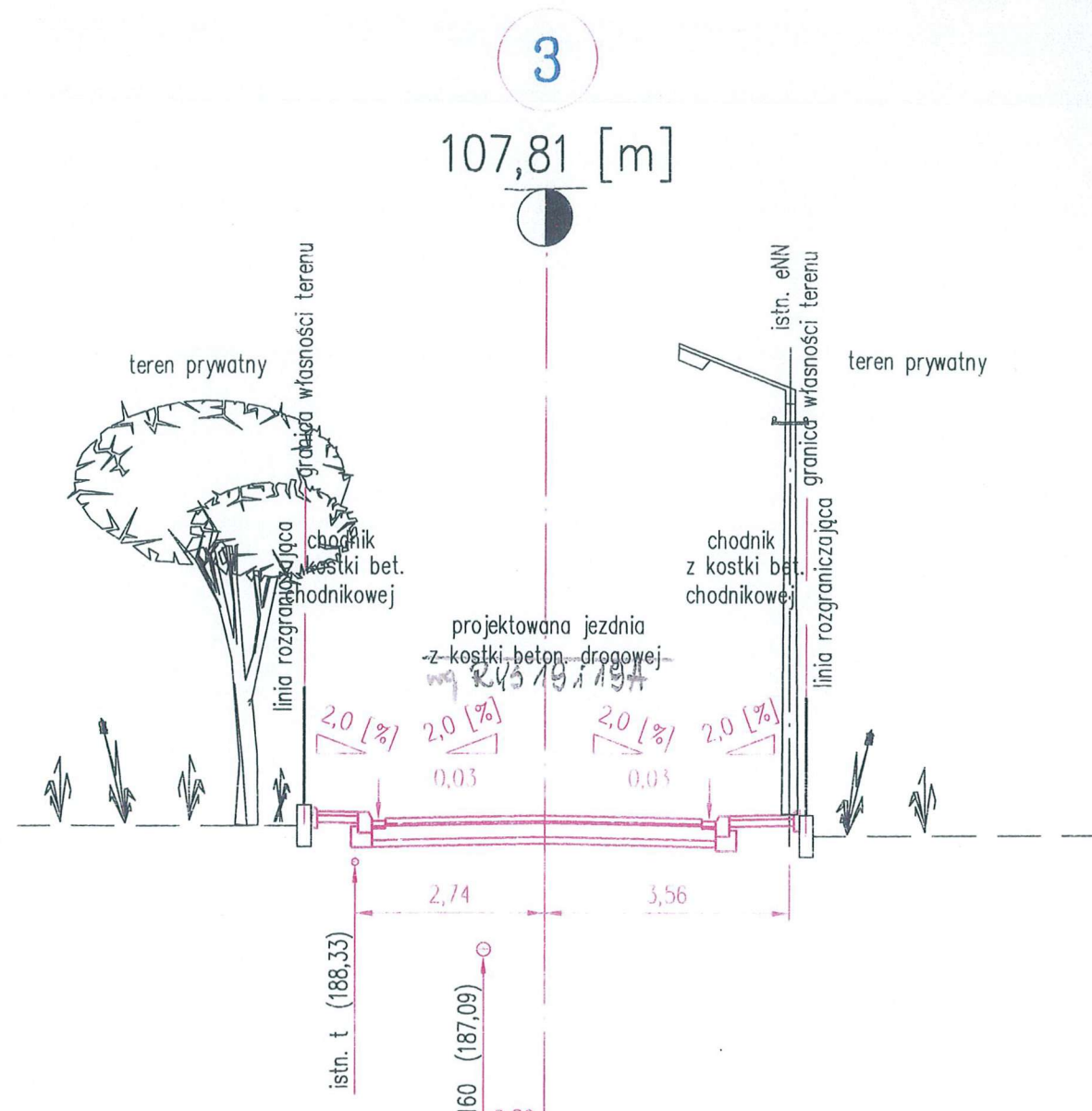
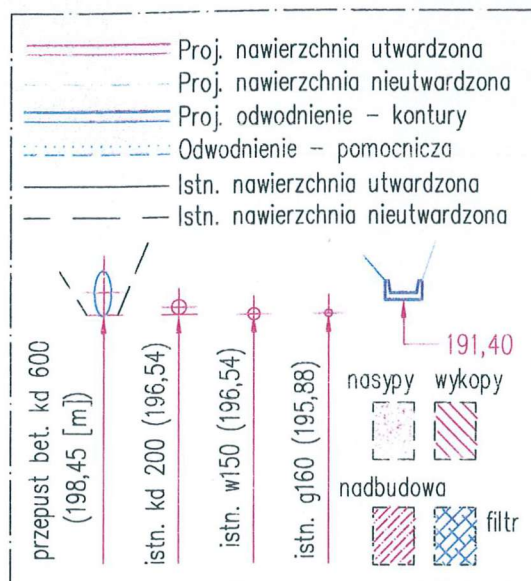
p.p. 183,00
[m n.p.m.]

RZEDNE NIWELETY
RZEDNE TERENU
ODLEGŁOŚCI
PIKIETAŻ

	189,10	189,09	189,04	188,91	188,94	188,99	188,94	188,91	189,04	189,08	189,08
	189,10	189,09	189,04	189,02	188,94	188,99	188,92	188,91	189,04	189,08	189,08
		2,58		2,50		2,50		2,50	1,89		
	5,08		2,50		0,00		2,50		4,39		

RZEDNE NIWELETY
RZEDNE TERENU
ODLEGŁOŚCI
PIKIETAŻ

Firma projektowa: Usługi Projektowe RŁ - Ewa Łatecka 93-329 Łódź, ul. Ogniskowa 11/lok.6 tel. 42*646-58-90		Inwestor: Urząd Miasta Zgierza - Wydział Infrastruktury Miejskiej		Treść rysunku: Projekt budowlany drogowy ulicy Sokołowskiej Przekrój poprzeczny nr 2-2.	
Projektant: inż. Ryszard ŁATECKI		Temat zadania inwestycyjnego: Budowa ul. Sokołowskiej w Zgierzu		Branża: DROGOWA	
Sprawdzający: _____		Adres budowy: Zgierz, ul. Sokołowska od Konstancyńskiej do Benzantronowej		Data: październik 2009 r.	
upr.bud. nr 353/94/WŁ		upr.bud. nr _____		Skala: 1:100/1:100	
				Nr rys.: 5	



p.p. 183,00
[m n.p.m.]

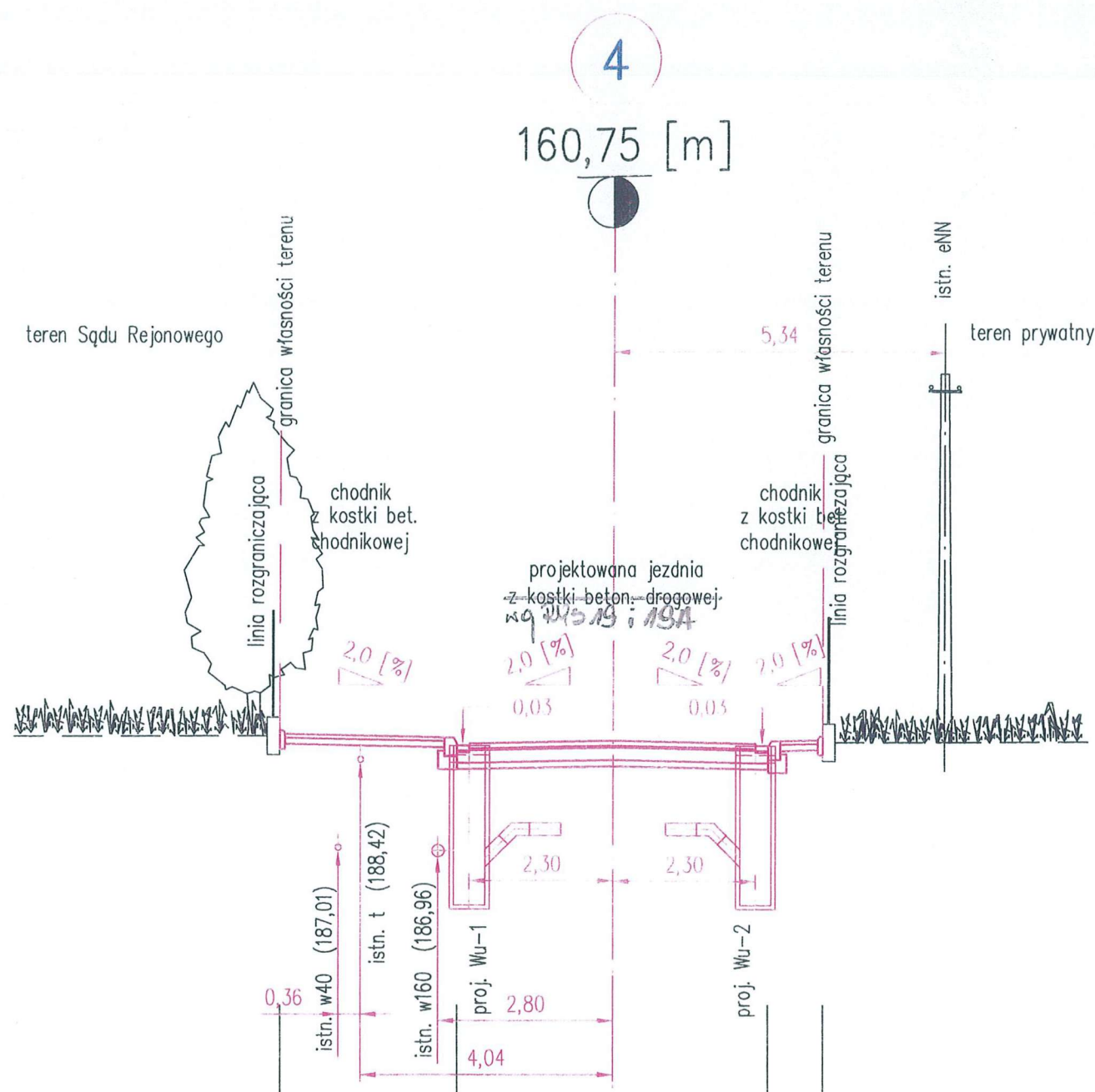
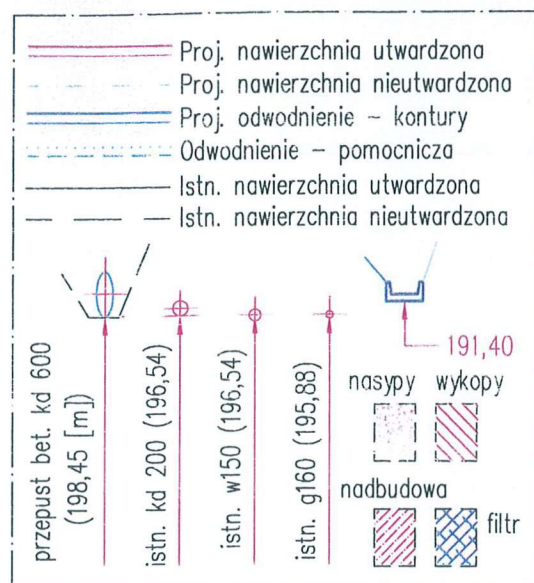
RZĘDNE NIWELETY
RZĘDNE TERENU
ODLEGŁOŚCI
PIKIETAŻ

	188,86	188,85	188,84	188,82	188,75	188,73	188,73	188,72	188,70
		189,06	189,04	188,91	188,99	188,94	188,91	189,04	189,07
	0,87			2,50		2,50		1,30	
	3,37	2,50		0,00		2,50		3,80	

p.p. 183,00
[m n.p.m.]

RZĘDNE NIWELETY
RZĘDNE TERENU
ODLEGŁOŚCI
PIKIETAŻ

Firma projektowa: Usługi Projektowe RŁ - Ewa Łatecka 93-329 Łódź, ul. Ogniskowa 11/lok.6 tel. 42*646-58-90		Inwestor: Urząd Miasta Zgierza - Wydział Infrastruktury Miejskiej		Treść rysunku: Projekt budowlany drogowy ulicy Sokółowskiej Przekrój poprzeczny nr 3-3.	
Projektant: inż. Ryszard ŁATECKI	upr.bud. nr 353/94/WŁ	Temat zadania inwestycyjnego: Budowa ul. Sokółowskiej w Zgierzu		Branża: DROGOWA	Data: październik 2009 r.
Sprawdzający: [signature]		upr.bud. nr	Adres budowy: Zgierz, ul. Sokółowska od Konstancjuskiej do Benzantronowej		Skala: 1:100/1:100
					Nr rys.: 6



p.p 183,00
[m n.p.m.]

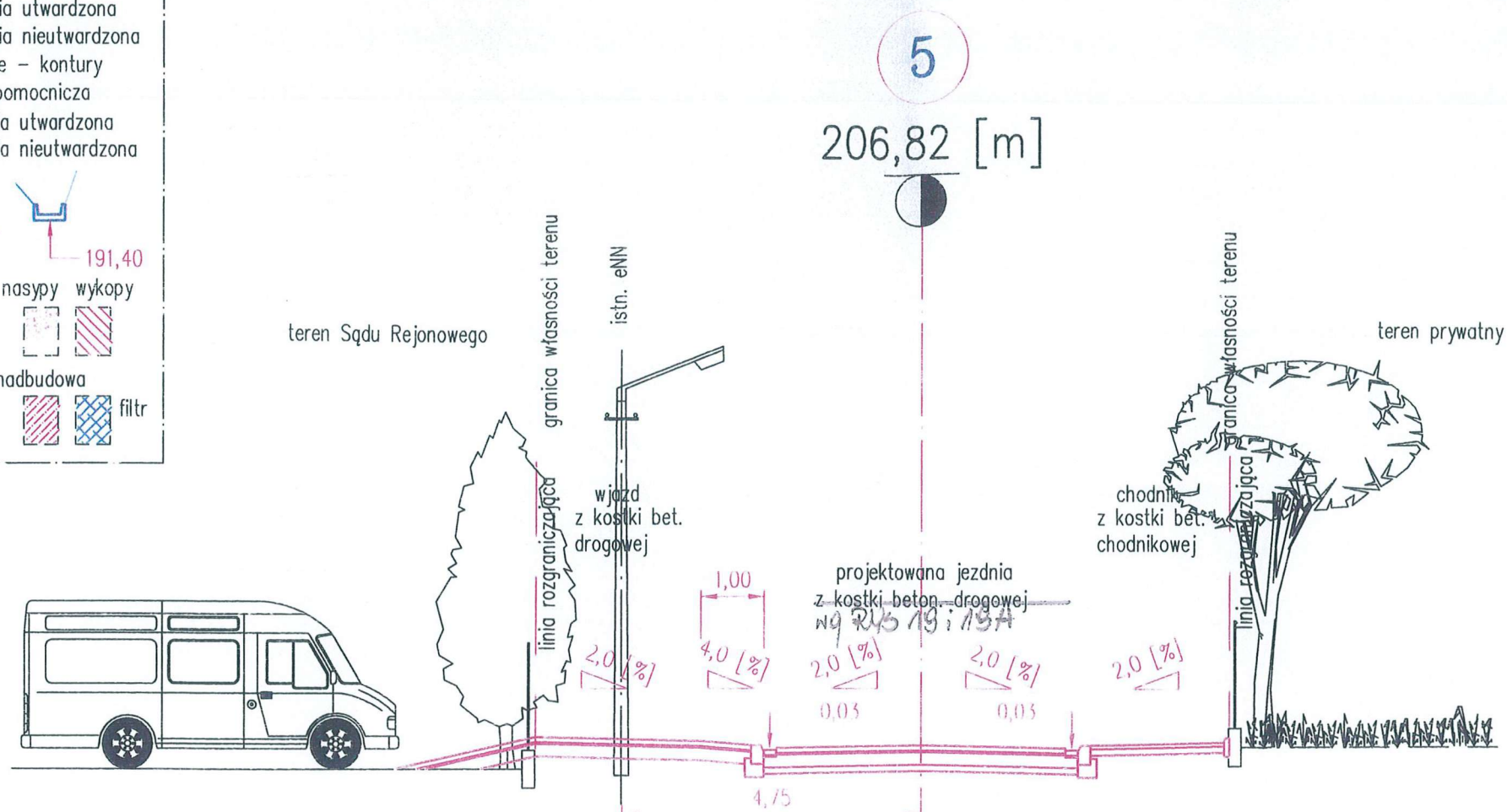
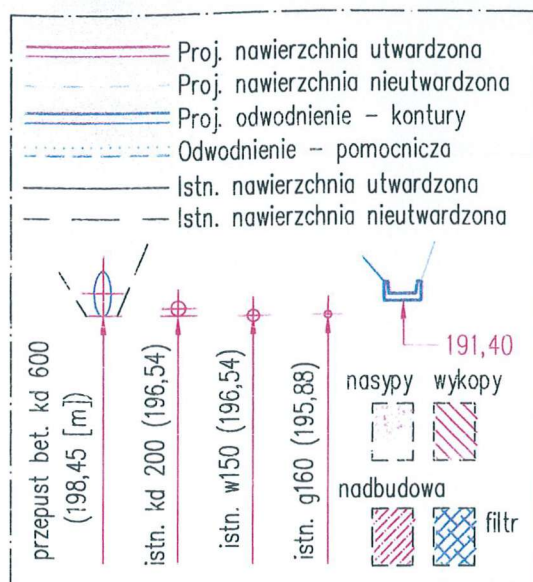
p.p 183,00
[m n.p.m.]

RZĘDNE NIWELETY
RZĘDNE TERENU
ODLEGŁOŚCI
PIKIETAŻ

	188,77	188,80	188,83						
	188,77	188,81	188,77	188,67	188,72	188,67	188,64	188,77	188,79
	188,80	188,81	188,64	188,73	188,75	188,73	188,73	188,72	188,70
	2,85	2,50	2,50	0,88					
	5,35	2,50	0,00	2,50	3,38				

RZĘDNE NIWELETY
RZĘDNE TERENU
ODLEGŁOŚCI
PIKIETAŻ

Firma projektowa: Usługi Projektowe RL - Ewa Łatecka 93-329 Łódź, ul. Ogniskowa 11/lok.6 tel. 42*646-58-90		Inwestor: Urząd Miasta Zgierza - Wydział Infrastruktury Miejskiej		Treść rysunku: Projekt budowlany drogowy ulicy Sokołowskiej Przekrój poprzeczny nr 4-4.	
Projektant: inż. Ryszard ŁATECKI		Temat zadania inwestycyjnego: Budowa ul. Sokołowskiej w Zgierzu		Branża: DROGOWA	
Sprawdzający: [signature]		Adres budowy: Zgierz, ul. Sokołowska od Konstantynowskiej do Benzantronowej		Data: październik 2009 r.	
upr.bud. nr 353/94/WŁ		upr.bud. nr		Skala: 1:100/1:100	
				Nr rys.: 7	



UWAGA:
Wykonanie wysokościowe wjazdu na posesję wg rozwiązania podanego na rys. nr 4.

p.p. 183,00
[m n.p.m.]

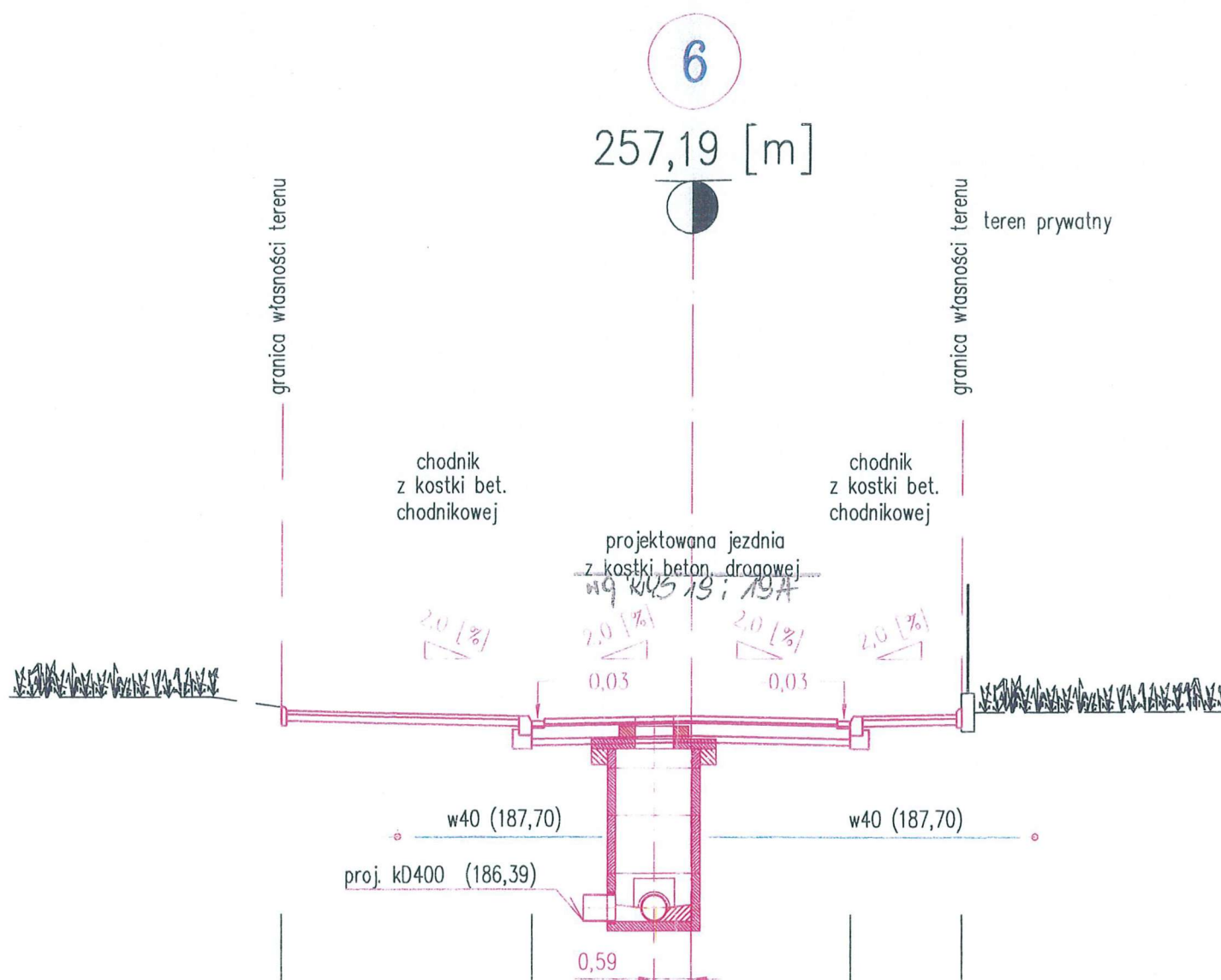
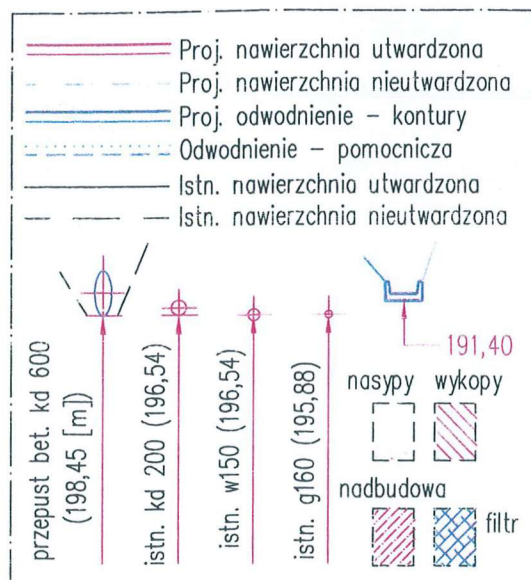
RZĘDNE NIWELETY
RZĘDNE TERENU
ODLEGŁOŚCI
PIKIETAŻ

	188,76	188,78	189,25	189,20	189,16	189,08	189,11	189,16	189,11	189,08	189,21	189,26
				189,05	189,05	189,08	189,11	189,08	189,11	189,08	189,21	189,26
				3,62		2,50		2,50		2,39		
	6,12			2,50		0,00		2,50		4,89		

p.p. 183,00
[m n.p.m.]

RZĘDNE NIWELETY
RZĘDNE TERENU
ODLEGŁOŚCI
PIKIETAŻ

Firma projektowa: Usługi Projektowe RŁ - Ewa Łatecka 93-329 Łódź, ul. Ogniskowa 11/lok.6 tel. 42*646-58-90			Inwestor: Urząd Miasta Zgierza - Wydział Infrastruktury Miejskiej		Treść rysunku: Projekt budowlany drogowy ulicy Sokołowskiej Przekrój poprzeczny nr 5-5.	
Projektant: inż. Ryszard ŁATECKI upr.bud. nr 353/94/WŁ			Temat zadania inwestycyjnego: Budowa ul. Sokołowskiej w Zgierzu		Branża: DROGOWA	
Sprawdzający: upr.bud. nr			Adres budowy: Zgierz, ul. Sokołowska od Konstantynowskiej do Benzantronowej		Data: październik 2009 r.	
					Skala: 1:100/1:100	
					Nr rys.: 8	



p.p. 185,00
[m n.p.m.]

p.p. 185,00
[m n.p.m.]

RZĘDNE NIWELETY
RZĘDNE TERENU
ODLEGŁOŚCI
PIKIETAŻ

RZĘDNE NIWELETY
RZĘDNE TERENU
ODLEGŁOŚCI
PIKIETAŻ

	189,88	189,88	189,78	189,68	189,54	189,60	189,63	189,66	189,65
			189,63	189,50	189,53	189,53	189,50	189,63	189,66
		3,91		2,50		2,50		1,74	
	6,41		2,50	0,00	2,50		4,24		

Firma projektowa: Usługi Projektowe RŁ – Ewa Łatecka 93-329 Łódź, ul. Ogniskowa 11/lok.6 tel. 42*646-58-90			Inwestor: Urząd Miasta Zgierza – Wydział Infrastruktury Miejskiej		Treść rysunku: Projekt budowlany drogowy ulicy Sokołowskiej Przekrój poprzeczny nr 6-6.	
Projektant: inż. Ryszard ŁATECKI		upr.bud. nr 353/94/WŁ		Temat zadania inwestycyjnego: Budowa ul. Sokołowskiej w Zgierzu		Branża: DROGOWA
Sprawdzający:		upr.bud. nr		Adres budowy: Zgierz, ul. Sokołowska od Konstantynowskiej do Benzantronawej		Data: październik 2009 r.
						Skala: 1:100/1:100
						Nr rys.: 9