

STAROSTWO POWIATOWE W ZGIERZU
POWIATOWY OŚRODEK DOKUMENTACJI GEODEZYJNEJ
I KARTOGRAFICZNEJ

W obszarze oznaczonym linią dokonano aktualizacji treści mapy zasadniczej. Dokumenty z pomiaru uzupełniającego przyjęto do zasobu w dniu 20.10.2011

I zaewidencjonowano pod nr 295/2013
 Niniejsza mapa może służyć do celów projektowych. Projektowane obiekty budowlane wymagające pozwolenia na budowę podlegają wytyczeniu i inwentaryzacji powykonywaczej przez jednostki uprawnione do wykonywania prac geodezyjnych.

20 10 2011 **Z UP. STAROSTY**
 IMIĘ NAZWISKO, PODPIS
 STANOWISKO OSOBY UPOWAŻNIONEJ
 Ireneusz Stota
 Geodeta

Zgierz, dn.

LÓDZKI URZĄD WOJEWÓDZKI W ŁÓDZI
WYDZIAŁ INFRASTRUKTURY
ODDZIAŁ ADMINISTRACJI
ARCHITEKTONICZNO-BUDOWLANEJ
 90-926 Łódź, ul. Piotrkowska 104
 tel. 42 664 16 49

Załącznik do pisma / decyzji nr 295/2013
L. Działania 2013
 z dnia 19.11.2013
 L. Działania 2013, 159, 2013, UDG

Niniejsza mapa stanowi fragment mapy sytuacyjno-wysokościowej do celów projektowych w skali 1:500 zaewidencjonowanej w **PODGIK** w Zgierzu w dniu 20.10.2011 pod numerem ewidencyjnym **031B-77/2011 KAWN.01NY**

Zgierz, dn.

mgr inż. Paweł Wawrzyniak
 95-102-111, Al. Słaski 16
 tel. (042) 16-43-28
 biuro@podgik.pl
 Podgik NT 331

15/1

Nazwa projektu	PROJEKT BUDOWLANY - Budowa ul. Witosa w Zgierzu (odc. od dz. 62/1/2 obr. 13, do ul. Świętojańskiej wraz ze skrzyżowaniem z ul. Świętojańskiej)		Adres/lokalizacja	Zakład Projektowania i Realizacji Inwestycji KOMAS.C. 91-420 Łódź, ul. Północna 27/29, pok. 320 tel/fax (42) 530 04 94
Zamawiacz	Gmina Miasto Zgierz Pl. Jana Pawła II 16 95-100 Zgierz		Projekt budowlany budowy ul. Witosa w Zgierzu - projekt drogowy	
Nazwa/główny	Plan zagospodarowania cz. 2/2	Skala	1:500	Wzr. 1/5
Projektant	inż. Ryszard Szmligero upr. GP-118346-98/77	Podpis	<i>[Signature]</i>	Data opracowania
Sprowadz	mgr inż. Zbigniew Wołak upr. 410/73/1m			12.2011

WZBUDZENIE PRAWA ZASTRZEŻENIE

Oznaczenia:

- Projektowana nawierzchnia jezdni – grunty niewysadzinyowe:
- warstwa ściardna z kostki betonowej wibroprasowanej typu BEHATON o gr. 10cm w kolorz
 - podsypka cementowo–piaskowa o grubości 3cm podbudowa zasadnicza z kruszywa minerali
 - podbudowa zasadnicza z kruszywa łamanego podbudowa zasadnicza z kruszywa minerali
 - stabilizowanego mechanicznie grubości warstwy 20cm
 - podbudowa pomocnicza z gruntu stabilizowanego cementem o $R_m=1.5MPa$ o gr. w–wy 10

Projektowana nawierzchnia jezdni – grunty wysadzinyowe:

- warstwa ściardna z kostki betonowej wibroprasowanej typu BEHATON o gr. 10cm w kolorz
- podsypka cementowo–piaskowa o grubości 3cm podbudowa zasadnicza z kruszywa minerali
- podbudowa zasadnicza z kruszywa łamanego podbudowa zasadnicza z kruszywa minerali
- stabilizowanego mechanicznie grubości warstwy 20cm
- podbudowa pomocnicza z gruntu stabilizowanego cementem o $R_m=1.5MPa$ o gr. w–wy 10
- wzmocnienie podłoża – kruszywo łamane stabilizowane cementem $R_m=2.5MPa$ o grubości

Projektowana nawierzchnia zjazdów:

- kostka betonowa wibroprasowana w kolorze grafitowym o gr.8cm
- podsypka cementowo–piaskowa o grubości 3cm
- podbudowa zasadnicza z kruszywa łamanego o cięglym uziarnieniu o grubości w–wy 15c
- podsypka piaskowa o grubości warstwy 10cm

Nawierzchnia chodników:

- kostka betonowa wibroprasowana w kolorze rubinowym o gr.8cm
- podsypka cementowo–piaskowa o grubości 3cm
- podbudowa z kruszywa mineralnego stabilizowanego mechanicznie o grubości warstwy –10c
- podsypka piaskowa o grubości warstwy –10cm
- Projektowany krawężnik betonowy 15x30cm na betonowej ławie z oporem

— Projektowana studzienka wodociękowa

— Projektowane rzędne

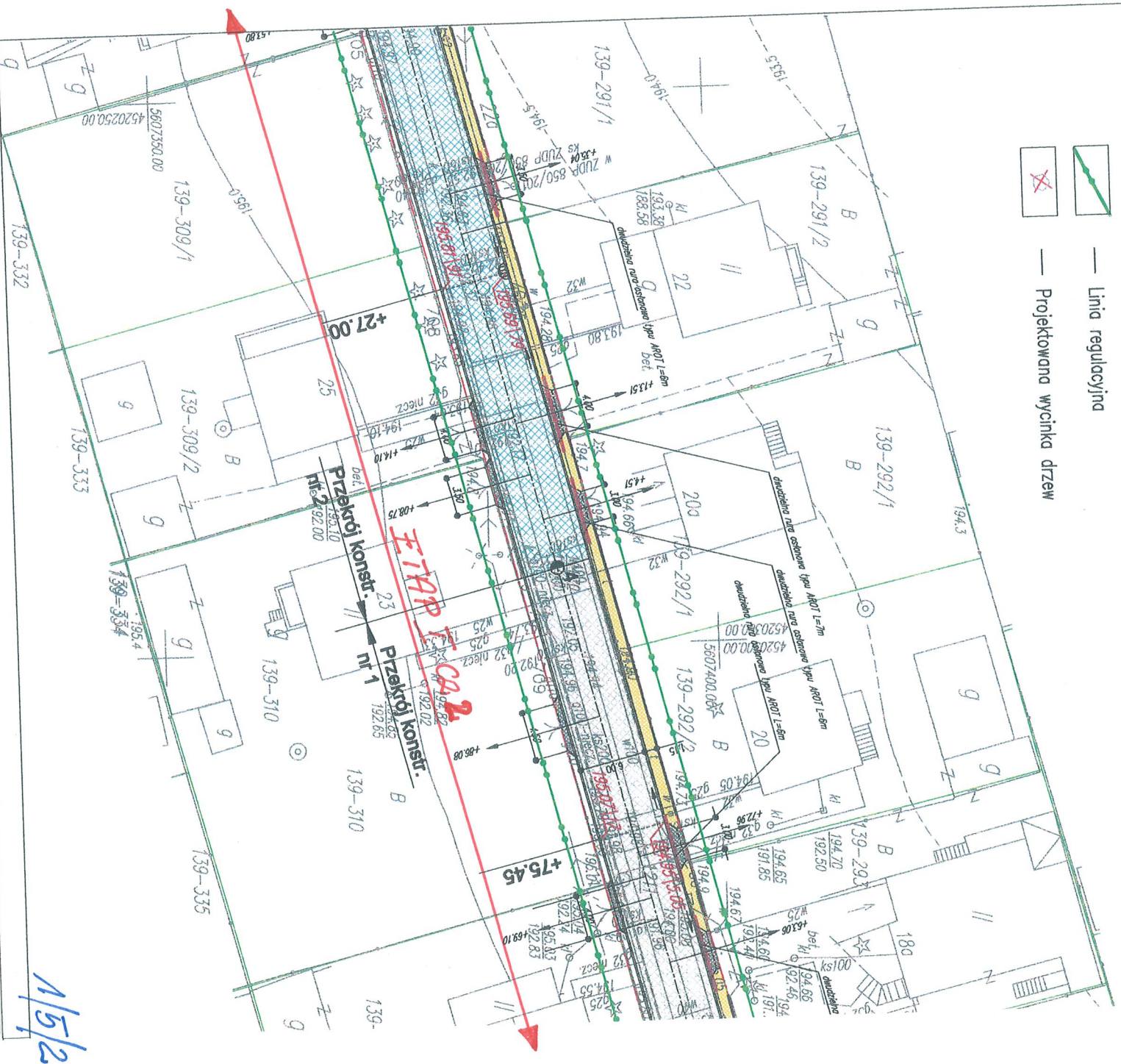
— Rury osłonowe na kablu telekomunikacyjnym

— Rury osłonowe na kablu energetycznym

— Linia rozgraniczająca teren inwestycji

— Linia regulacyjna

— Projektowana wycinka drzew



1/5/2

gr. 10cm w kolorze szarym

z kruszywa mineralnego 0.075/63

APa o gr. w-wy 10cm

gr. 10cm w kolorze szarym

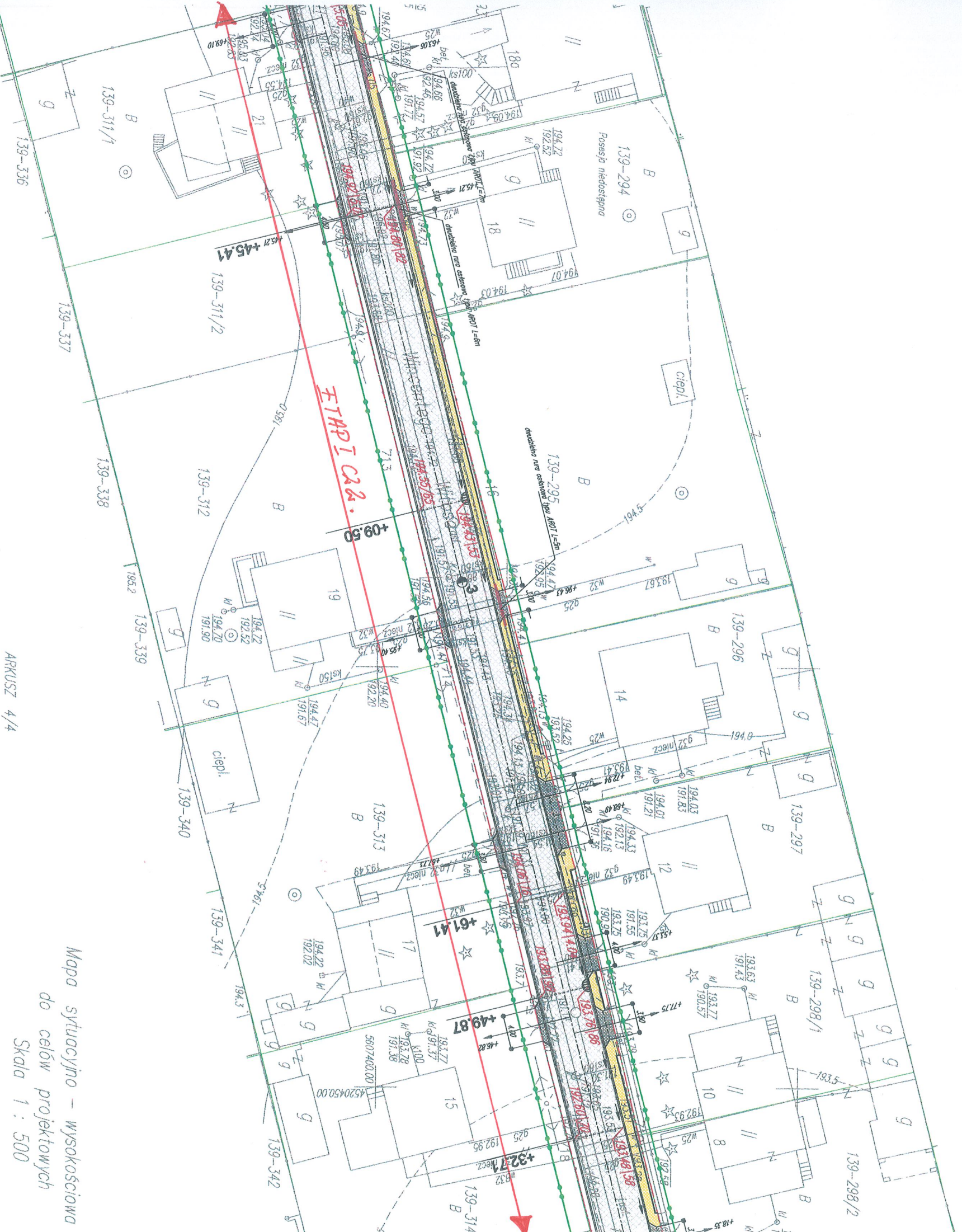
z kruszywa mineralnego 0.075/63

1Pa o gr. w-wy 10cm

2.5MPa o grubości w-wy 15cm

grubości w-wy 15cm

bości warstwy – 10cm



Mapa sytuacyjno – wysokościowa
do celów projektowych
Skala 1 : 500

ARKUSZ 4/4
woj. łódzkie
powiat zgierski
m. Zgierz
obręb 139, dz. 37
ul. Wincentego Witosa

Opracowano na podstawie mapy zasadniczej
m. Zgierz sekcje : 112.431, 153.4, 154.3, 154.4, 154.2,
112.432, 1131, 1132, 1114
danych z ewidencji gruntów obręb 139
oraz pomiaru w terenie we wrześniu 2011 r.

1/5/3



na sytuacyjno - wysokościową
do celów projektowych
Skala 1 : 500

zawiano na podstawie mapy zasadniczej
dzierza sekcje : 112.431,1534,1543,1544,1542,
112.432,1131,1132,1114
Innych z ewidencji gruntów obręb 139
pomiaru w terenie we wrześniu 2011 r.

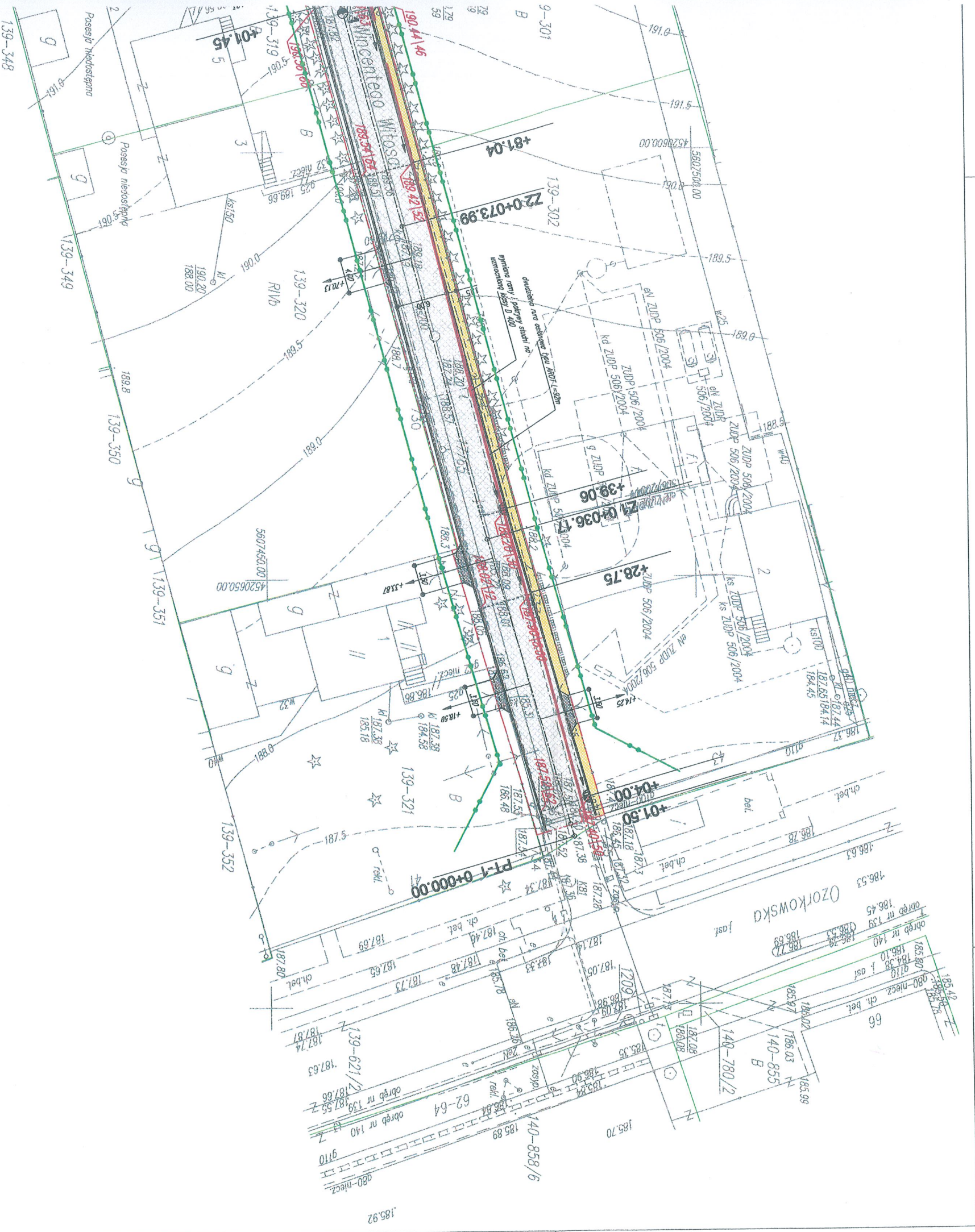
Przedsiębiorstwo Handlowo - Usługowe
Pawel Kowalczyk
PRACOWNIA GEODEZYJNA
35-100 Zgierz, Al. Armii Krajowej 11
tel/fax (42) 718-13-29
Geodezi Uprawnieni

mgr inż. Paweł Kowalczyk
Rej. GUG. i K. 33
Zgierz, 28-09-2011 r. L.k.s.r.b. 3150

Nie wyklucza się istnienia w terenie innych
przewodów o których brak jest informacji
w instytucjach branżowych.
Wynika to z założeń historycznych lub
nie dopełnienia przepisów zobowiązania
do inwentaryzacji.

(Ustawa Prawo Geodezyjne i Kartograficzne
DZ. U. z 2000r. Nr 100 z późniejszymi zmianami)

1/5/4



STAROSTWO POWIATOWE W ZGIERZU
POWIATOWY OŚRODEK DOKUMENTACJI GEODEZYJNEJ
I KARTOGRAFICZNEJ

W obszarze oznaczonym linią dokonano aktualizacji treści mapy zasadniczej. Dokumenty z pomiaru uzupełniającego przyjęto do zasobu w dniu 03.13.2013 r.

I zaewidencjonowano pod nr 20.10.2011
 Niniejsza mapa może służyć do celów projektowych. Projektowane obiekty budowlane wymagające pozwolenia na budowę podlegają wytyczeniu i inwentaryzacji powykonawczej przez jednostki uprawnione do wykonywania prac geodezyjnych.

Z UP. STAROSTWA
 IMIĘ KAZIMIERZA PODKASNY
 STANOWISKO OSOBY UPRAWNIZONEJ
 Ireneusz Słota
 Geodeta

Zgierz, dn. 20.10.2011

Niniejsza mapa stanowi fragment mapy sytuacyjno-wysokościowej do celów projektowych w skali 1:500 zaewidencjonowanej w PODGIK w Zgierzu w dniu 20.10.2011 pod numerem ewidencyjnym **0313-4419-011** z dnia 03.13.2013 r. w sprawie: **inwentaryzacji powykonawczej** ul. Witosa w Zgierzu.

Zgierz, dn. 20.10.2011

Adres projektu:	PROJEKT BUDOWLANY - Budowa ul. Witosa w Zgierzu (odc. od dz. 62/12 obr. 13, do ul. Świętojańskiej wraz ze skrzyżowaniem z ul. Świętojańskiej)		Adres projektu:	Zakład Projektowania i Realizacji Inwestycji KOMAS.C. 91-420 Łódź, ul. Północna 27/29, pok. 303 telefon (42) 650 04 94		
Adres:	Gmina Miasto Zgierz Pl. Jana Pawła II 16 95-100 Zgierz		Skala:	1:500	Wzrost:	1/5
Zamówca:	Projekt budowlany budowy ul. Witosa w Zgierzu - projekt drogowy		Projektant:	mgr inż. Zbigniew Wołak		
Plan zagospodarowania cz. 1/2			Wzrost:	1:500	Wzrost:	1/5
Projektant:	inż. Ryszard Szmiągiero upr. GP-118348-86/77		Wzrost:	1:500	Wzrost:	1/5
Projektant:	mgr inż. Zbigniew Wołak upr. 41073/Lm		Wzrost:	1:500	Wzrost:	1/5
Wzrost:	1:500		Wzrost:	1:500	Wzrost:	1/5
Wzrost:	1:500		Wzrost:	1:500	Wzrost:	1/5

ŁÓDZKI URZĄD WOJEWÓDZKI W ŁÓDZI
 WYDZIAŁ INFRASTRUKTURY
 ODDZIAŁ ADMINISTRACJI
 ARCHITEKTONICZNO-BUDOWLANY
 90-926 Łódź, ul. Piotrkowska 104
 tel. 42 664 16 45

Załącznik do pisma / decyzji nr 295/2013
 z dnia 14 września 2013
 L. DZ. 14-11.221.159.2013.UB

1/5/5