

STAROSTWO POWIATOWE
w Zgierzu
95-100 Zgierz ul. Sadowa 6 A
tel. (042) 719-08-84

Z A Ł A C Z N I K I

STAROSTWO POWIATOWE W ZGIERZU
Wydział Geodezji, Kartografii,
Katastru i Nieruchomości
**ZESPÓŁ UZGADNIANIA DOKUMENTACJI
PROJEKTOWEJ**
95-100 Zgierz ul. Długa 49

ZGIERZ-m. 2009-11-26

STAROSTWO POWIATOWE
w Zgierzu
95-100 Zgierz ul. Sadowa 6 A
tel. (042) 719-08-84

OPINIA NR 7441-1562/2009
uzgodnienia dokumentacji projektowej

Przedmiot uzgodnienia :

**UKŁAD DROGOWY
OŚWIETLENIE ULICZNE - linia napowietrzna eN z lokalizacją słupów oświetleniowych**
- przebudowa
SIEĆ KANALIZACJI DESZCZOWEJ wraz z odwodnieniem - budowa i przebudowa

Data wpływu zlecenia do Zespołu: 2009-11-10

Zespół Uzgadniania Dokumentacji Projektowej opiniuje pozytywnie lokalizację obiektu położonego :
ZGIERZ ul. SOKOŁOWSKA dz. 155/5, 155/4, 155/1; ul. CHEMIKÓW dz. 388

Inwestor :

Gmina Miasto Zgierz

95-100 Zgierz - M
Jana Pawła II 16

Jednostka projektowa : Ryszard Łatecki, Bogusław Matusiak, Tomasz Matalowski, Anatol Mekwiński

Data posiedzenia : 2009-11-12

1. Podstawa prawna uzgodnienia :

Ustawa z dnia 17 maja 1989r. Prawo Geodezyjne i Kartograficzne art.27 ust.2 pkt. 1,
art.28 ust. 1 (tekst jednolity z 2000r. Dz.U. nr 100 poz.1089),
Rozporządzenie z 02.04.2001r. w sprawie geodezyjnej ewidencji sieci uzbrojenia
terenu oraz zespołów uzgadniania dokumentacji projektowej (Dz.U. nr 38 poz.455),
Zarządzenie NR 16 Starosty Zgierskiego z dnia 12 października 2001 r.

2. Po zrealizowaniu niniejszego obiektu, należy zlecić uprawnionej jednostce
wykonawstwa geodezyjnego wykonanie geodezyjnej inwentaryzacji powykonawczej
- w przypadku przewodów podziemnych - przed ich zasypaniem.

Uwagi i zalecenia :

W rejonie istniejącego uzbrojenia podziemnego wykopy prowadzić ręcznie z zabezpieczeniem.

W rejonie istniejącego uzbrojenia wykonać przekopy kontrolne i zachować odległości normatywne.

Projekt uzgadnia się na warunkach branżowych.

W rejonie drzew wykopy prowadzić ręcznie nie naruszając systemu korzeniowego.

Starosta Miasta Zgierz
p.o. Krystyna Górska
Krystyna Górska

Współrzędne geodezyjne punktów charakterystycznych

Elementy drogi			Elementy kanalizacji deszczowej i odwodnienia		
Pkt.	X	Y	Pkt.	X	Y
A	4521280,81	5604392,89	D9	4521199,56	5604249,74
B	4521246,81	5604329,41	Wu1	4521199,47	5604251,96
C	4521215,20	5604273,41	Wu2	4521203,35	5604249,54
D	4521201,34	5604250,76	D8	4521183,72	5604227,57
E	4521192,93	5604237,93	Wu3	4521154,12	5604190,71
F	4521168,10	5604204,18	Wu4	4521157,64	5604187,79
G	4521160,33	5604194,57	Wu6	4521134,87	5604164,04
H	4521143,66	5604176,27	D10	4521051,56	5604044,16
I	4521132,83	5604165,96	Wu7	4521046,10	5604039,87
J	4521125,84	5604158,22	Wu8	4521051,05	5604037,24
K	4521117,76	5604148,58	Wu9	4520960,54	5603907,90
L	4521096,27	5604118,16			
Ł	4521063,17	5604064,63			
M	4521058,06	5604056,32			
N	4521053,45	5604047,71			
O	4521048,57	5604038,56			
P	4521035,34	5604013,72			
Q	4521032,26	5604007,90			
R	4521027,94	5604002,94			
S	4521006,09	5603997,74			
T	4521001,14	5603972,03			
U	4520997,81	5603965,24			
V	4520970,05	5603908,74			
W	4520960,86	5603910,70			

inż. Ryszard Łatecki
 upr. bud. i prot.
 Nr 259/96906
 wydane przez UTM w Zgierzu

URZĄD WOJEWÓDZKI
Wydział Gospodarki Przestrzennej
90-926 Łódź ul. Piotrkowska 304
☎ 36-65-80

Łódź, dnia 17.12.19

Nr. 353/94/W1

DECYZJA O STWIERDZENIU PRZYGOTOWANIA ZAWODOWCEGO
do pełnienia samodzielnych funkcji technicznych w budownictwie

Na podstawie § 1 ust. 5; § 2 ust. 1 p. 2 i § 13 ust. 1 pkt. 3b

rozporządzenia Ministra Gospodarki Terenowej i Ochrony Środowiska z dnia 20 lutego

w sprawie samodzielnych funkcji technicznych w budownictwie (Dz. U. Nr 8, poz. 46) stwierdza

ż: Obywatel(ka) Ryszard Łatecki
(imię i nazwisko)
technik budowy dróg i mostów
(tytuł zawodowy samodzielny)

urodzony(a) dnia 19.02.1958 r. w Mokrsku

posiada przygotowanie zawodowe upoważniające do wykonania samodzielnej funkcji
projektanta oraz kierownika budowy i robót
(rodzaj funkcji)

w szczególności konstrukcyjno-inżynierskiej
(rodzaj specjalności technicznej budownictwa)

w zakresie budowy dróg

(specjalizacja zawodowa)

Łódź, 13 lipca 2009 r.

ZAŚWIADCZENIE nr 5286

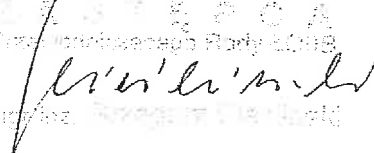
Pan Ryszard ŁATECKI

zamieszkały: 93-329 Łódź

ul. Ogniskowa 11 m. 6

jest członkiem Łódzkiej Okręgowej Izby Inżynierów Budownictwa
wpisanym pod numerem ewidencyjnym **ŁOD/BD/5286/03**
i posiada wymagane ubezpieczenie od odpowiedzialności cywilnej za szkody,
które mogą wyniknąć w związku z wykonywaniem samodzielnych funkcji
technicznych w budownictwie.

Niniejsze zaświadczenie jest ważne
od dnia 1 lipca 2009 r. do 30 czerwca 2010 r.

ŁÓDZKA OKRĘGOWA
Izba Inżynierów Budownictwa

ul. Sadowa 6A, 95-100 Zgierz

OR: 7625-9-1/09

Zgierz, dn. 03.11.2009r.

POSTANOWIENIE

Prezydent Miasta Zgierza działając na podstawie art. 123 kpa oraz art. 63, 64, 65 ustawy z dnia 03.10.2008 r. o udostępnieniu informacji o środowisku i jego ochronie, udziale społeczeństwa w ochronie środowiska oraz o ocenach oddziaływania na środowisko (Dz. U. Nr 199, poz. 1227) w związku z rozporządzeniem Rady Ministrów z dnia 9 listopada 2004 r. w sprawie określenia rodzajów przedsięwzięć mogących znacząco oddziaływać na środowisko oraz szczegółowych uwarunkowań związanych z kwalifikowaniem przedsięwzięcia do sporządzenia raportu o oddziaływaniu na środowisko (Dz. U. z 2004 r. Nr 257, poz. 2573 ze zm.) – po zapoznaniu się z opiniami Państwowego Powiatowego Inspektora Sanitarnego w Zgierzu znak PSSE-Z-ZNS-440/67/483/2009 z dnia 29.10.2009r. oraz Starosty Zgierskiego znak OS.76330/67/09 z dnia 28.10.2009r.

postanawia

uznać, że nie ma konieczności przeprowadzenia oceny oddziaływania na środowisko dla przedsięwzięcia pn.: „Budowa ulicy Sokółowskiej w Zgierzu”, realizowanego przez Gminę Miasto Zgierz.

Uzasadnienie

Dnia 13.10.2009r. do Prezydenta Miasta Zgierza wpłynął wniosek Inwestora dotyczący wydania decyzji o środowiskowych uwarunkowaniach zgody na realizację przedmiotowego przedsięwzięcia. Zgodnie z art. 64 ustawy o udostępnieniu informacji o środowisku i jego ochronie, udziale społeczeństwa w ochronie środowiska oraz o ocenach oddziaływania na środowisko, wniosek został przesłany do Starostwa Powiatowego w Zgierzu oraz do Państwowego Powiatowego Inspektora Sanitarnego w Zgierzu, celem zaopiniowania



Urząd Miasta Zgierz

95 - 100 Zgierz, Plac Jana Pawła II 16
STAROSTWO POWIATOWE
w Zgierzu

URZĄD MIASTA ZGIERZA
Wydział Infrastruktury Miejskiej
Plac Jana Pawła II 16, 95-100 Zgierz
tel. (0-42) 716-28-54 fax (042) 714-31-14

95-100 Zgierz ul. Sądowa 6 A
Zgierz, dnia 5 listopada 2009 r. 19-08-84

IM 241/2/09

Usługi Projektowe RŁ – Ewa Łatecka

ul. Ogniskowa 11 m.6
93-329 Łódź

dotyczy: projektu budowlanego ulicy Sokołowskiej w Zgierzu

W odpowiedzi na pismo z dnia 02.11.2009 r. w sprawie uzgodnienia dokumentacji projektowej „Budowy ulicy Sokołowskiej w Zgierzu wraz z odwodnieniem i oświetleniem” uprzejmie informujemy, że

uzgadniliśmy bez uwag

przedłożony projekt budowlany w zakresie:

1. Projekt budowy ulicy Sokołowskiej w Zgierzu – branża drogowa;
2. Przechudowa kanału deszczowego w ulicy Chemików - branża sanitarna;
3. Budowa kanału deszczowego w ulicy Sokołowskiej – branża sanitarna;
4. Odwodnienie ulicy Sokołowskiej – branża sanitarna;
5. Oświetlenie ulicy Sokołowskiej – branża elektryczna.

tel. centrala
(0 42)
716-28-54

tel. sekretariat
(0-42)
714-31-00

fax
(0 42)
714-31-14
714-31-15

NIP -
732-10-03-170

REGON -
000-517-051

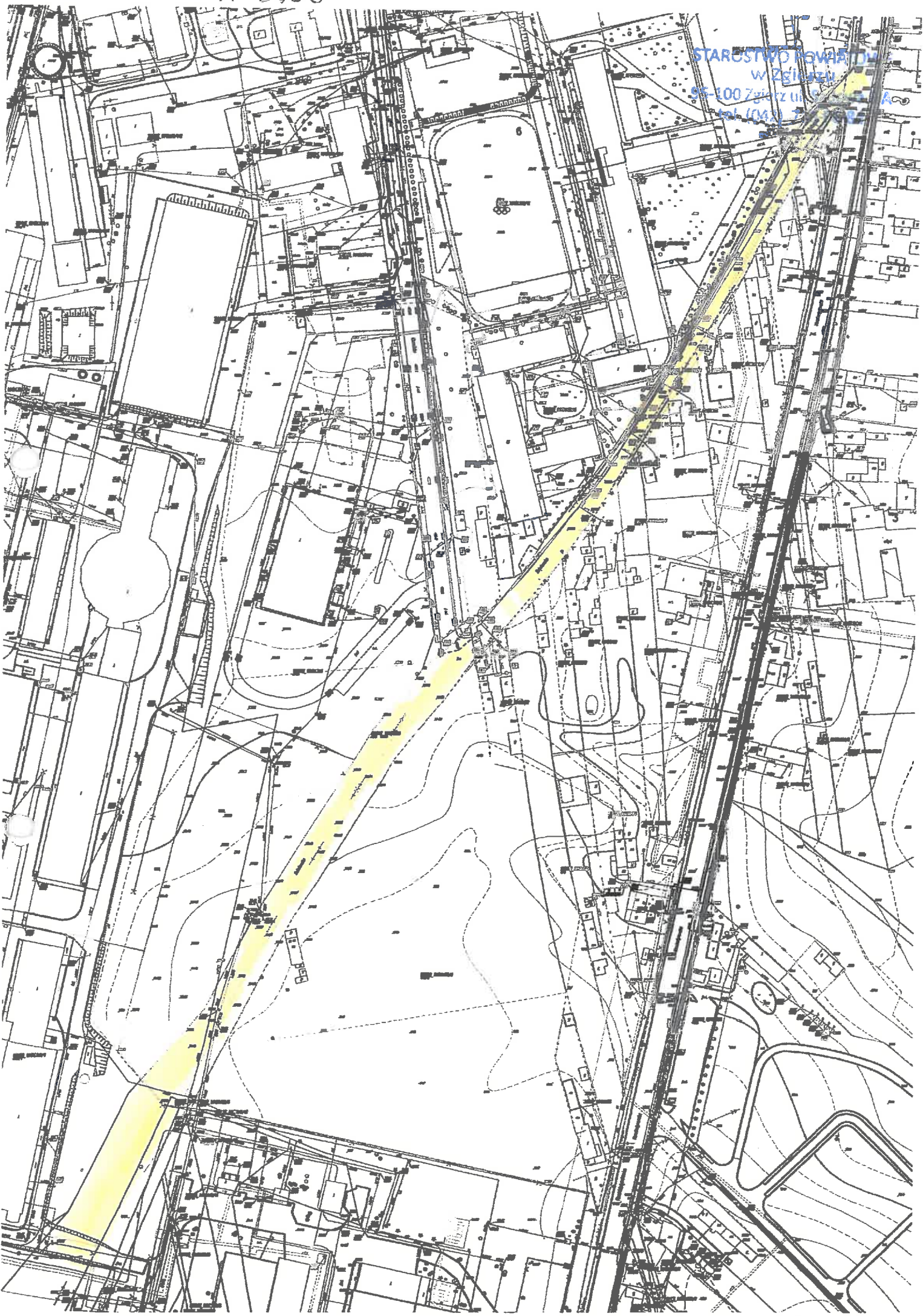
Bank PEKAO S.A.
o/Zgierz
28124030571111
000034377354

Pierwszy Zastępca
NACZELNIKA WYDZIAŁU


mgr inż. Ludwik Górnica

1:2000

STAROSTWO POWIATOWE
W ŻELAZNY
ul. 100-lecia
tel. (043) 2...

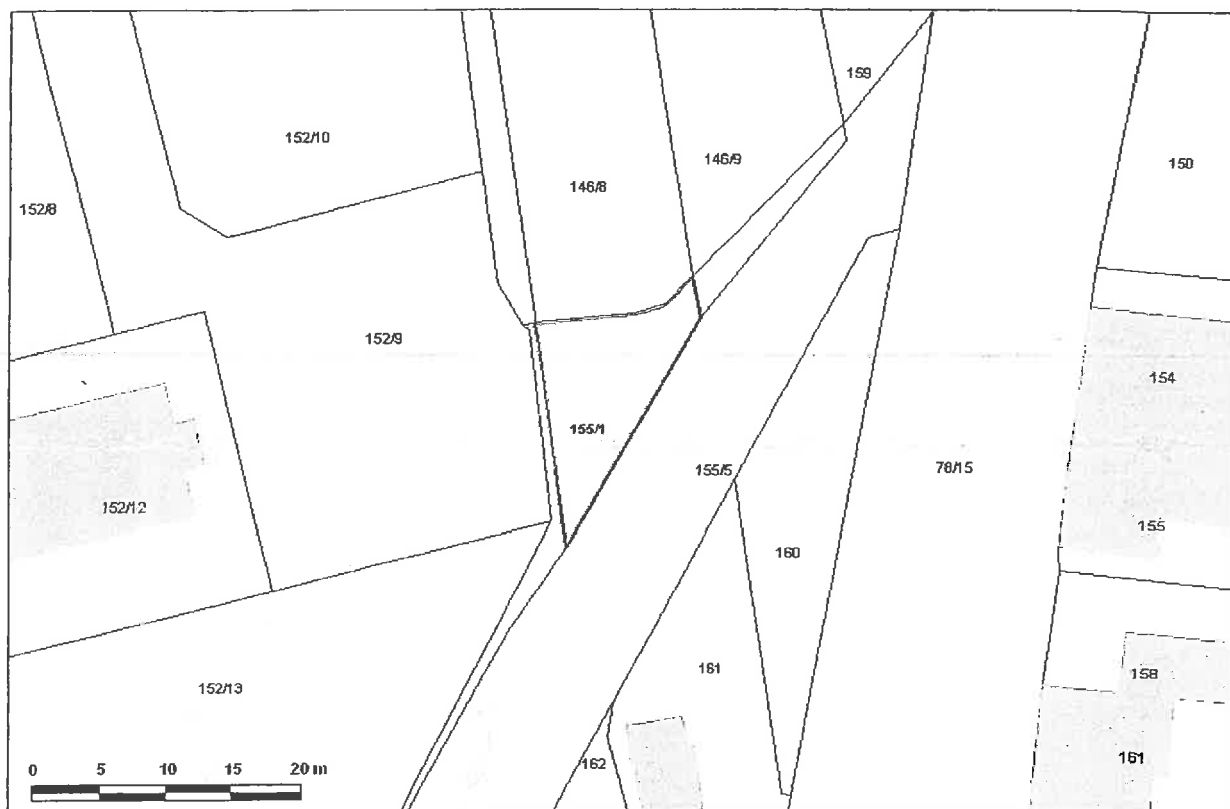


Wyrys z mapy ewidencyjnej i wypis z rejestru gruntów*Dokument bez mocy prawnej!*

Wygenerowany przez: umz_po (Piotr Owczarczyk), 2009-10-05 12:41:07

Dla wybranej działki: 155/1

Skala 1:380



Numer: 155/1
Identyfikator: 102003_1.0121.155/1
Powiat: ZGIERSKI
Jednostka ewidencyjna: ZGIERZ
Obręb: OBREB 121
Jednostka rejestrowa: 367
Data utworzenia obiektu: 19.12.2002 14:42:21
Data weryfikacji danych: 19.12.2002 14:42:21

OSOBY

Lp.	Opis osoby	Charakter praw	Udział
		Status	
1	GMINA - MIASTO ZGIERZ, siedziba: ZGIERZ	WŁASNOŚĆ	1/1
		gmina lub związek międzygminny	

POŁOŻENIE / UŻYTKOWANIE / POWIERZCHNIE

Arkusz mapy	Położenie	Symbol użytku	Pow. użytku	Pow. działki
	Miejscowość: ZGIERZ ; Ulica: SOKOŁOWSKA ; Nr budynku: ;	dr	111	111

Udostępniane informacje nie są dokumentami w postępowaniach administracyjnych i innych.
 Dokumenty należy zamawiać w Wydziale Geodezji co podlega opłatom zgodnie z rozporządzeniem z dnia 19 lutego 2004r. w sprawie wysokości opłat za czynności geodezyjne i kartograficzne oraz udzielanie informacji, a także za wykonywanie wyrysów i wypisów z operatu ewidencyjnego (Dz.U. Nr 37 poz.333).

Wyrys z mapy ewidencyjnej i wypis z rejestru gruntów

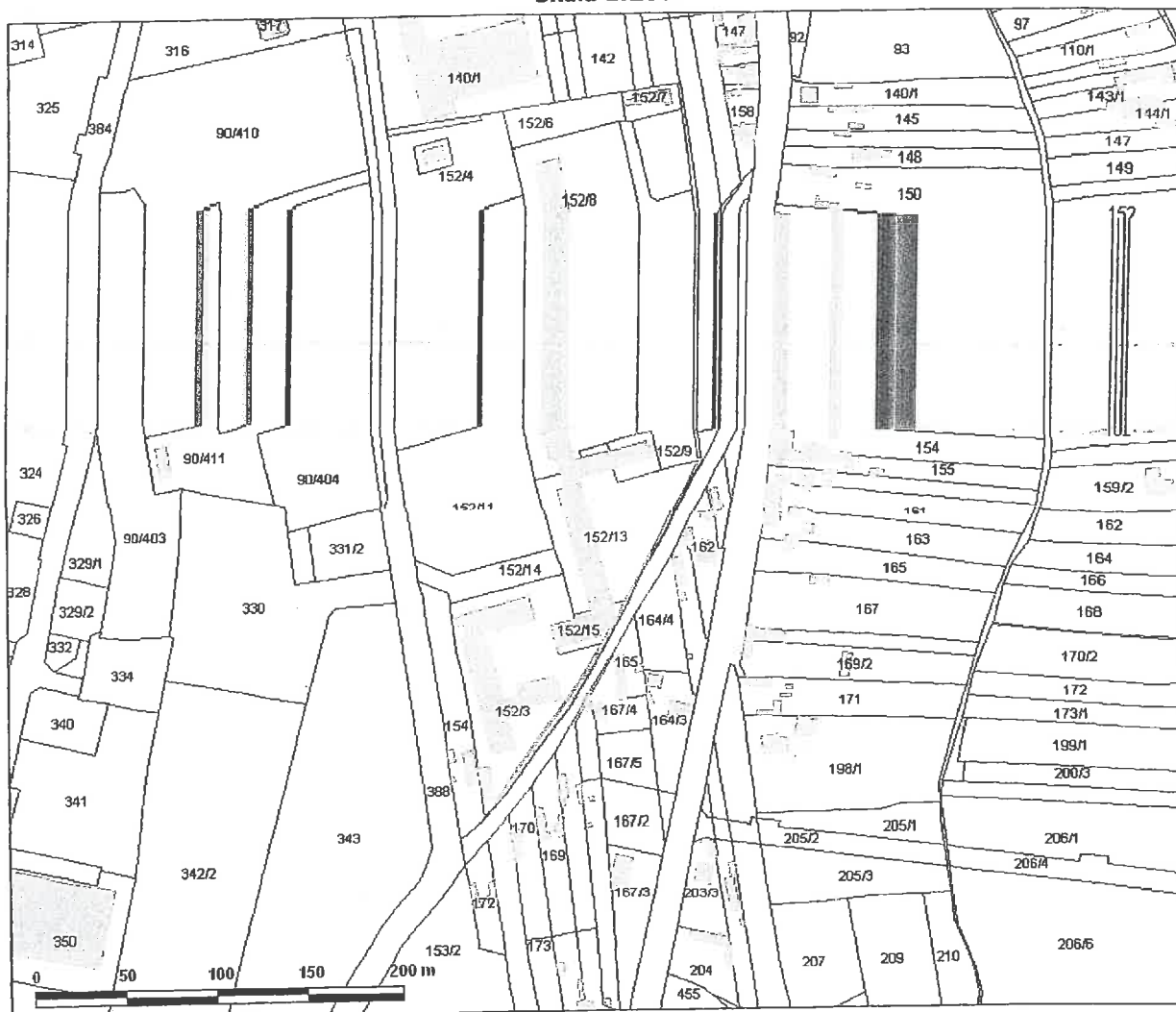
Dokument bez mocy prawnej

Wygenerowany przez: umz_po (Piotr Owczarczyk), 2009-10-05 12:40:37

STAROSTWO POWIATOWE
w Zgierzu95-100 Zgierz ul. Sadowa 6 A
tel. (042) 719-08-84

Dla wybranej działki: 155/4

Skala 1:2662



Numer: 155/4
Identyfikator: 102003_1.0121.155/4
Powiat: ZGIERSKI
Jednostka ewidencyjna: ZGIERZ
Obręb: OBREB 121
Jednostka rejestrowa: 278
Data utworzenia obiektu: 24.10.2006 13:32:47
Data weryfikacji danych: 24.10.2006 13:32:47

OSOBY

Lp.	Opis osoby	Charakter praw	
		Status	Udział
1	GMINA - MIASTO ZGIERZ, siedziba: ZGIERZ	UDZIAŁ WE WŁADANIU NA ZASADACH SAMOISTNEGO POSIADANIA	1/1
		gmina lub związek międzygminny	
2	SKARB PAŃSTWA	WŁASNOŚĆ	1/1
		Skarb Państwa	

DOKUMENTY

Lp.	Sygnatura	Nazwa sądu	Rodzaj; releacja; opis
1	1183	BRAK AUTORA	Operat geodezyjny; Podstawa własności lub władania;

POŁOŻENIE / UŻYTKOWANIE / POWIERZCHNIE

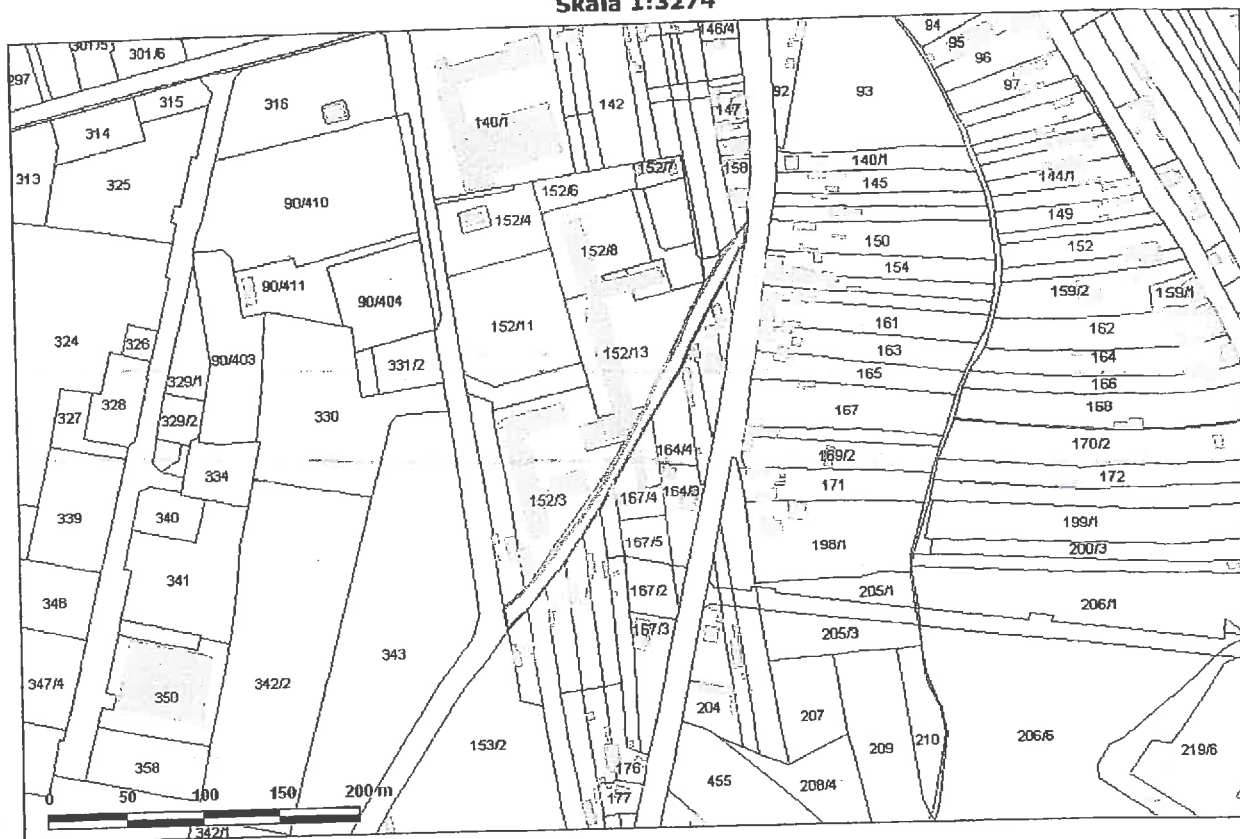
Arkusz mapy	Położenie	Symbol użytku	Pow. użytku	Pow. działki
	Miejscowość: ZGIERZ; Ulica: SOKOŁOWSKA; Nr budynku: ;	dr	412	412

Wyrys z mapy ewidencyjnej i wypis z rejestru gruntów
Dokument bez mocy prawnej!

Wygenerowany przez: umz_po (Piotr Owczarczyk), 2009-10-05 12:40:15

Dla wybranej działki: 155/5

Skala 1:3274



Numer:	155/5
Identyfikator:	102003_1.0121.155/5
Powiat:	ZGIERSKI
Jednostka ewidencyjna:	ZGIERZ
Obręb:	OBREB 121
Jednostka rejestrowa:	367
Data utworzenia obiektu:	19.12.2002 14:42:21
Data weryfikacji danych:	19.12.2002 14:42:21

OSOBY

Lp.	Opis osoby	Charakter praw	Udział
		Status	
1	GMINA - MIASTO ZGIERZ, siedziba: ZGIERZ	WŁASNOŚĆ	1/1
		gmina lub związek międzygminny	

POŁOŻENIE / UŻYTKOWANIE / POWIERZCHNIE

Arkusz mapy	Położenie	Symbol użytku	Pow. użytku	Pow. działki
	Miejscowość: ZGIERZ; Ulica: SOKOŁOWSKA; Nr budynku: ;	dr	2266	2266

Udostępniane informacje nie są dokumentami w postępowaniach administracyjnych i innych. Dokumenty należy zamawiać w Wydziale Geodezji co podlega opłatom zgodnie z rozporządzeniem z dnia 19 lutego 2004r. w sprawie wysokości opłat za czynności geodezyjne i kartograficzne oraz udzielanie informacji, a także za wykonywanie wyrysów i wypisów z operatu ewidencyjnego (Dz.U. Nr 37 poz.333).

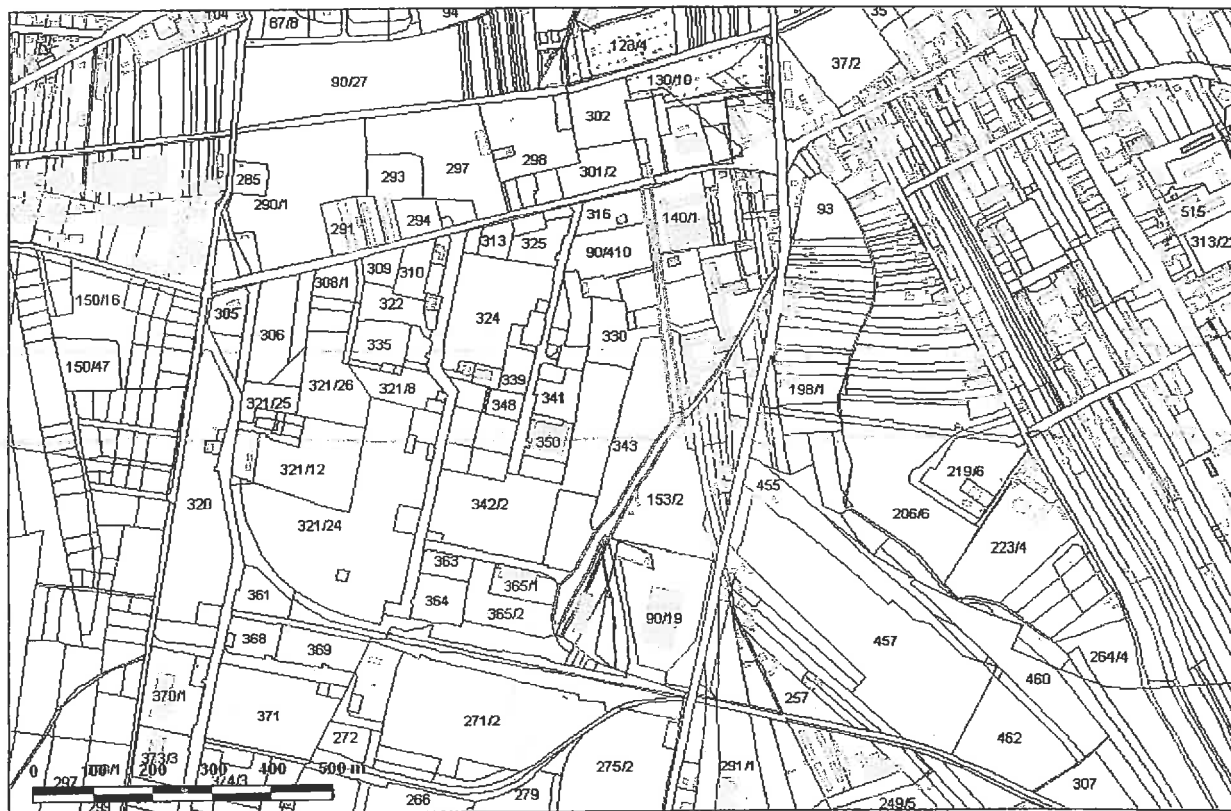
Wyrys z mapy ewidencyjnej i wypis z rejestru gruntów*Dokument bez mocy prawnej!*

Wygenerowany przez: umz_po (Piotr Owczarczyk), 2009-10-05 12:39:22

STAROSTWO POWIATOWE
 w Zgierzu
 95-100 Zgierz ul. Sadowa 6 A
 tel. (042) 719-08-84

Dla wybranej działki: 388

Skala 1:8526



Numer: 388
Identyfikator: 102003_1.0121.388
Powiat: ZGIERSKI
Jednostka ewidencyjna: ZGIERZ
Obręb: OBREB 121
Jednostka rejestrowa: 412

Data utworzenia obiektu: 17.09.2007 09:41:32
Data weryfikacji danych: 17.09.2007 09:41:32

OSOBY

Lp.	Opis osoby	Charakter praw	Udział
		Status	
1	GMINA - MIASTO ZGIERZ, siedziba: ZGIERZ	WŁASNOŚĆ	1/1
		gmina lub związek międzygminny	

DOKUMENTY

Lp.	Sygnatura	Nazwa sądu	Rodzaj; releacja; opis
1	68785	V WYDZIAŁ KSIĄG WIECZYSTYCH	Operat geodezyjny; Podstawa innych praw do nieruchomości;

POŁOŻENIE / UŻYTKOWANIE / POWIERZCHNIE

Arkusz mapy	Położenie	Symbol użytku	Pow. użytku	Pow. działki
	Miejscowość: ZGIERZ; Ulica: CHEMIKÓW; Nr budynku: ;	dr	12203	12203

Udostępniane informacje nie są dokumentami w postępowaniach administracyjnych i innych.
 Dokumenty należy zamawiać w Wydziale Geodezji co podlega opłatom zgodnie z rozporządzeniem z dnia 19 lutego 2004r. w sprawie wysokości opłat za czynności geodezyjne i kartograficzne oraz udzielanie informacji, a także za wykonywanie wyrysów i wypisów z operatu ewidencyjnego (Dz.U. Nr 37 poz.333).

STAROSTWO POWIATOWE
w Zgierzu
95-100 Zgierz ul. Sądowa 6 A
tel. (042) 719-08-84

CZĘŚĆ RYSUNKOWA

I ETAP