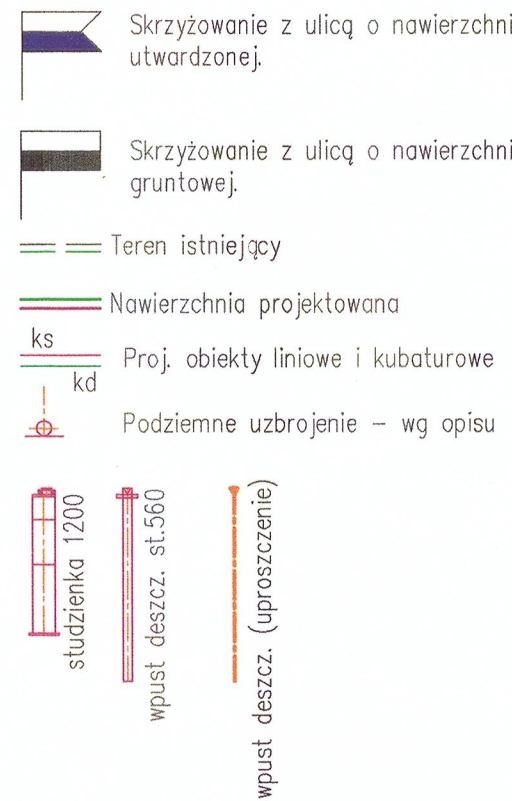


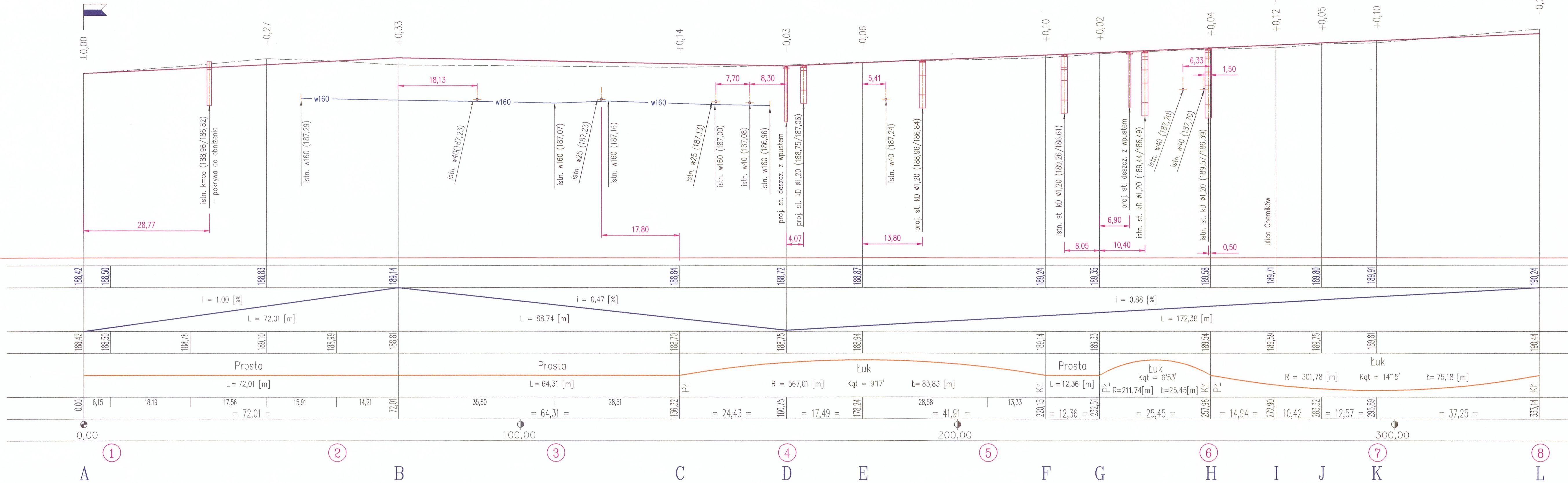
Profil podłużny ulicy Sokołowskiej w Zgierzu = I etap

STAROSTWO POWIATOWE
w Zgierzu
95-100 Zgierz ul. Sadowa 6 A
tel. (042) 719-08-84



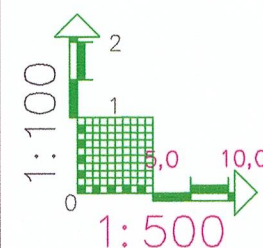
POZIOM PORÓWNAWCZY
180,00 [m n.p.m.]

| |
|---------------------------|
| RZĘDNE NIWELETY – PROJ. |
| ELEMENTY NIWELETY – PROJ. |
| RZĘDNE TERENU – ISTN. |
| ELEMENTY TRASY W PLANIE |
| ODLEGŁOŚCI |
| KILOMETRY I HEKTOMETRY |
| NR PRZEKROJU POPRZECZNEGO |
| PUNKTY CHARAKTERYSTYCZNE |



N-1 >> I etap realizacji >>

<< I etap realizacji << >> II etap realizacji >>



| | | |
|--|---|--|
| Firma projektowa: Usługi Projektowe RŁ – Ewa Łatecka 93-329 Łódź, ul.Ogniskowa 11/lok.6 tel. 42*646-58-90 | Inwestor: Urząd Miasta Zgierz – Wydział Infrastruktury Miejskiej | Treść rysunku: Projekt budowlany drogowy ulicy Sokołowskiej Profil podłużny Sokołowskiej – I Etap |
| Projektant: inż. Ryszard ŁATECKI | Temat zadania inwestycyjnego: Budowa ul. Sokołowskiej w Zgierzu | Brzoza: DROGOWA |
| Sprawdzający: upr.bud. nr 353/94/WŁ. | Adres budowy: Zgierz, ul. Sokołowska od Konstantynowskiej do Benzantronowej | Data: październik 2009 r. |
| | | Skala: 1:500/1:100 |
| | | Nr rys: 2 |