

na nieruchomości stanowiącej/cych działkę/ki o nr ewidencyjnym/nych.....dla której w Sądzie Rejonowym w prowadzona jest księga wieczysta nr, która jest przedmiotem własności/użytkowania wieczystego Inwestora/osoby trzeciej.....***, na zasadach określonych w niniejszej umowie.

Inwestor oświadcza, iż osoba trzecia wyraża zgodę na usytuowanie urządzeń elektroenergetycznych na nieruchomości wskazanej w ust. 3 oraz na ustanowienie na tej nieruchomości służebności przesyłu na rzecz Spółki. Na dowód powyższego Inwestor okazuje oświadczenie osoby trzeciej o wyrażeniu zgody na usytuowanie urządzeń energetycznych na nieruchomości i na ustanowienie służebności przesyłu.***

4. Inwestor oświadcza, iż został poinformowany przez Spółkę oraz przyjmuje do wiadomości, że urządzenia elektroenergetyczne, które podlegają przeniesieniu, odtworzeniu bądź przebudowie w ramach usunięcia kolizji stanowią własność Spółki zarówno w trakcie usuwania kolizji, jak i po usunięciu kolizji. Inwestor oświadcza, iż został poinformowany oraz przyjmuje do wiadomości, iż nakłady na istniejące urządzenia Spółki oraz urządzenia odtworzone w całości bądź w części z innych elementów niż pochodzące z demontażu oraz nowo wybudowane urządzenia w wyniku zawarcia niniejszej umowy stają się własnością Spółki z chwilą połączenia z siecią elektroenergetyczną Spółki. Z uwagi na powyższe usunięcie kolizji wiąże się z obowiązkiem wydania przez Inwestora Spółce do niezakłóconego posiadania części sieci elektroenergetycznych (w tym urządzeń elektroenergetycznych), która uległa przeniesieniu, odtworzeniu bądź przebudowie wraz z nakładami oraz nowo wybudowanymi urządzeniami w ramach usunięcia kolizji, niezwłocznie po usunięciu kolizji. Inwestor oświadcza, iż potwierdza i akceptuje powyższe.
5. Inwestor oświadcza, iż został poinformowany przez Spółkę, że w przypadku współfinansowania planów inwestycyjnych Inwestora ze środków wspólnotowych, Inwestor zobowiązany jest zrealizować inwestycję w sposób, który umożliwi Inwestorowi przeniesienie własności oraz wydanie Spółce do niezakłóconego posiadania część sieci elektroenergetycznych (w tym urządzeń elektroenergetycznych), która uległa przeniesieniu, odtworzeniu bądź przebudowie wraz z nakładami oraz nowo wybudowanymi urządzeniami w ramach usunięcia kolizji, niezwłocznie po usunięciu kolizji. Inwestor oświadcza, iż potwierdza i akceptuje powyższe.
6. Przedmiotem niniejszej Umowy jest określenie:
 - a) zasad dokonania zmiany lokalizacji urządzeń Spółki;
 - b) sposobu usunięcia kolizji;
 - c) zasad przeniesienia na Spółkę własności nakładów poczynionych na urządzenia przenoszone w ramach kolizji, urządzeń odtworzonych w całości lub w części z innych elementów niż pochodzące z demontażu oraz nowo wybudowanych urządzeń.
7. Integralną część umowy stanowią WARUNKI USUNIĘCIA KOLIZJI nr 5/SN/RE8/RM/2018 z dnia 09.04.2018r.
8. W związku z treścią oświadczeń wskazanych w § 1 Inwestor oświadcza, iż przenosi na Spółkę nieodpłatnie własność nakładów poczynionych na urządzenia przenoszone w ramach kolizji, urządzenia odtworzone w całości bądź w części (w zakresie niestanowiącym własności Spółki) z innych elementów niż pochodzące z demontażu oraz nowo wybudowane urządzenia w ramach usuwania kolizji, a Spółka oświadcza, iż własność tę przyjmuje. Strony oświadczają, iż powyższe nakłady, urządzenia odtworzone w całości bądź w części (w zakresie niestanowiącym własności Spółki) z innych elementów niż pochodzące z demontażu oraz nowo wybudowane urządzenia stają się własnością Spółki z chwilą ich połączenia z siecią elektroenergetyczną Spółki.
9. Przeniesienie posiadania i własności powyższych urządzeń i nakładów potwierdza podpisany przez upoważnione do tego osoby Protokół Odbioru Technicznego (Protokoły Odbioru Technicznego w przypadku odbiorów częściowych), który potwierdza usunięcie kolizji w zakresie przełożenia urządzeń elektroenergetycznych wymienionych w § 1 ust. 1 lit. a umowy, połączenie z siecią elektroenergetyczną Spółki powyższych przekładanych urządzeń wraz z nakładami i urządzeniami wskazanymi w § 1 ust. 8 oraz przeniesienie na Spółkę posiadania powyższych przekładanych urządzeń wraz z nakładami i urządzeniami wskazanymi w § 1 ust 8.
10. Protokół/Protokoły Odbioru Technicznego zatwierdzają osoby upoważnione przez Strony umowy do zatwierdzenia Protokołu/Protokołów Odbioru Technicznego, przy uwzględnieniu

skutków oświadczenia woli podpisania powyższego Protokołu/Protokołów przez Strony, w szczególności skutków wskazanych w § 1 ust. 8 i 9.

11. Inwestor wskazuje osobę/osoby, które upoważnia niniejszym do samodzielnego podpisania w imieniu i na rzecz Inwestora Protokołu/Protokołów Odbioru Technicznego wskazanego w zdaniu powyższym i § 1 ust. 9:

1)(imię i nazwisko)

2)(imię i nazwisko)

Spółka wskazuje osobę/osoby, które upoważnia niniejszym do podpisania w imieniu i na rzecz Spółki Protokołu/Protokołów Odbioru Technicznego wskazanego w zdaniu powyższym i § 1 ust. 9 i są to odpowiednio Dyrektor Generalny Oddziału, zastępca Dyrektora Generalnego Oddziału, Dyrektor Departamentu Eksploatacji i Rozwoju Sieci, Dyrektor Rejonu.

Strony postanawiają, iż powyższe upoważnienie jest nieodwołalne do czasu podpisania Protokołu Odbioru Technicznego (Protokołów Odbioru Technicznego w przypadku odbiorów częściowych) przez Strony.

W przypadku wskazania kilku osób uprawnionych do podpisania Protokołu Odbioru Technicznego strony postanawiają, iż osoby te uprawnione są do podpisania Protokołu Odbioru Technicznego jednoosobowo.

12. Inwestor przenosi nieodpłatnie mocą niniejszej umowy własność środków trwałych szczegółowo opisanych w Protokole Odbioru Technicznego, według następujących zasad (rodzaj, ilość, wartość).

1. odcinek liniikV typu o długości

2. odcinek liniikV typu o długości

3. odcinek liniikV typu o długości

4. odcinek liniikV typu o długości

O łącznej wartości zł.

Szczegółowy zakres określony zostanie zgodnie z uzgodnionym projektem budowlano-wykonawczym.

Dokładna wartość przekazywanych składników sieci elektroenergetycznej zostanie wskazana przez Strony w Protokole zdawczo-odbiorczym lub dokumencie księgowym stanowiącym podstawę przyjęcia środka trwałego na majątek Spółki.

13. Podpisanie przez Inwestora bądź osoby przez niego upoważnione Protokołu Odbioru Technicznego potwierdza, iż nakłady poczynione na urządzenia przenoszone w ramach kolizji, urządzenia odtworzone w całości bądź w części z innych elementów niż pochodzące z demontażu (w zakresie niestanowiącym własności Spółki) oraz nowo wybudowane urządzenia, wskazane w ust. 8 były jego własnością do momentu przeniesienia posiadania w/w nakładów i urządzeń na Spółkę oraz że nie były obciążone żadnymi prawami osób trzecich, a w szczególności nie są przedmiotem bankowego zastawu rejestrowego i rozporządzanie nimi nie podlega żadnym ograniczeniom ustawowym, umownym bądź statutowym.
14. W razie, gdyby po zawarciu umowy bądź przeniesieniu posiadania urządzeń i nakładów wskazanych w ust. 8 powstało lub ujawniło się istnienie jakiegokolwiek obciążenia związanego lub wynikającego ze zbywanego prawa, Inwestor ureguluje je niezwłocznie. Nie dotyczy to obciążeń ustanowionych samodzielnie przez Spółkę po zawarciu niniejszej umowy.
15. Dla uniknięcia wątpliwości skutków zawarcia niniejszej umowy w zakresie własności urządzeń i nakładów wskazanych w ust. 8, Strony potwierdzają, iż niniejsza umowa wywiera skutek zobowiązująco-rozporządzający.
16. Inwestor zobowiązany jest do przywrócenia niezakłóconego posiadania przez Spółkę części sieci elektroenergetycznej (w tym urządzeń elektroenergetycznych), która uległa przeniesieniu, odtworzeniu bądź przebudowie wraz z nakładami oraz nowo wybudowanymi urządzeniami, w związku z faktem usuwania kolizji wynikających z planów inwestycyjnych Inwestora.

17. Prace budowlane związane z przeniesieniem, odtworzeniem oraz budową nowych urządzeń w ramach usunięcia kolizji wykonać zgodnie z Rozporządzeniem Ministra Gospodarki z dnia 28.03.2013r. w sprawie bezpieczeństwa i higieny pracy przy urządzeniach energetycznych (Dz. U. z 2013r. poz. 492) oraz obowiązującymi w Spółce zarządzeniami i instrukcjami w sprawie organizacji bezpiecznej pracy przy urządzeniach energetycznych – udostępnionymi na stronie internetowej: www.pgedystrybucja.pl
18. Opłaty za wyłączenie napięcia, przygotowanie miejsca pracy oraz likwidację miejsca pracy wraz z ponownym załączeniem urządzeń do sieci Operatora poniesie Inwestor zgodnie z zapisami obowiązującej Taryfy dla usług dystrybucyjnych zatwierdzonej decyzją Prezesa Urzędu Regulacji Energetyki oraz Cennika usług dodatkowych – pozataryfowych PGE Dystrybucja S.A., dostępnych na stronie internetowej: www.pgedystrybucja.pl.

§2

Mocą niniejszej umowy Inwestor do dnia, własnym kosztem i staraniem oraz na własne ryzyko usunie kolizję urządzeń, o których mowa w § 1 ust. 1, w uzgodnieniu ze Spółką – tj. wykona łącznie następujące czynności:

1. pozyska dokumentację techniczną i prawną na realizację procesu budowlanego obejmującego przeniesienie urządzeń Spółki;
2. pozyska prawo do ustawienia na nieruchomościach urządzeń Spółki oraz przygotuje nieruchomości, na których zostaną zlokalizowane urządzenia Spółki, w sposób odpowiadający przepisom prawa i wymogom związanym z wykorzystywaniem urządzeń elektroenergetycznych;
3. dokona zmiany lokalizacji odcinka sieci - urządzeń Spółki..... w ten sposób, że zdemontuje dotychczasowe urządzenia i usytuuje je na nieruchomościach wg uzgodnionego projektu budowlano-wykonawczego, a w przypadku braku technicznych możliwości przeniesienia urządzeń - odtworzy urządzenia w sposób uzgodniony przez Strony z innych elementów niż pochodzące z demontażu, po uzyskaniu na takie rozwiązanie zgody Spółki;
4. przez czas trwania prac związanych ze zmianą lokalizacji odcinka sieci - urządzeń, tj. co najmniej od dnia rozpoczęcia demontażu do ich ustawienia w nowym miejscu i uruchomienia (rozumianego, jako odbiór techniczny), zapewni możliwość kontynuowania przez Spółkę dostarczania - zgodnie z nałożonymi na nią obowiązkami - energii elektrycznej do odbiorców zasilanych pośrednio lub bezpośrednio przez przenoszone urządzenia;
5. dokona procesu utylizacji zdemontowanych elementów sieci w imieniu i na rzecz Spółki lub na wniosek Spółki dokona ich zwrotu do wskazanych przez Spółkę magazynów;
6. nie później niż przed przystąpieniem do prac wskazanych w ust. 3 ustanowi własnym kosztem i staraniem nieodpłatną i nieograniczoną w czasie służebność przesyłu na rzecz PGE Dystrybucja S.A. dla urządzeń elektroenergetycznych przeniesionych, odtworzonych oraz nowo wybudowanych w ramach usunięcia kolizji zgodnie z niniejszą Umową o następującej treści: *„Służebność przesyłu zostaje ustanowiona na rzecz PGE Dystrybucja S.A. i jej następców prawnych lub nabywców urządzeń, na okres nieograniczony, i że wygasa najpóźniej wraz z likwidacją przedsiębiorstwa. Służebność będzie polegać na prawie korzystania z nieruchomości obciążonej na której znajdują się urządzenia elektroenergetyczne w tym urządzenia powiązane, polegającej w szczególności na prawie do utrzymywania na niej urządzeń i instalacji elektroenergetycznych, dystrybucji/przesyłu energii elektrycznej za ich pośrednictwem, prawie dostępu i dojazdu do nich niezbędnym sprzętem, usuwania awarii, dokonywania napraw, wykonywania czynności eksploatacyjnych, w tym modernizacji, konserwacji, kontroli przeglądów, wymiany, przebudowy, remontów, rozbudowy i demontażu”.*
7. najpóźniej z dniem podpisania protokołu odbioru technicznego udzieli Spółce lub zapewni udzielenie przez wykonawcę robót lub dostawcę materiałów gwarancji, liczonej od dnia pozytywnego odbioru technicznego oraz rękojmi, na wykonane roboty budowlano-montażowe i dostarczone urządzenia elektroenergetyczne;
8. Wyda Spółce do niezakłóconego posiadania część sieci elektroenergetycznej (w tym urządzenia elektroenergetyczne), która uległa przeniesieniu, odtworzeniu bądź przebudowie wraz z nakładami, nowo wybudowanymi urządzeniami w ramach usunięcia kolizji wraz z niezbędną dokumentacją techniczną i prawną, niezwłocznie po usunięciu kolizji.

§ 2a

Inne ustalenia..... ***

* dodatkowe postanowienia do indywidualnego uzgodnienia (zgodnie z Zasadami usuwania kolizji obowiązującymi Spółce)

§3

1. Strony ustalają, że łączna wartość inwestycji w zakresie usunięcia kolizji nie przekroczy kwoty złotych (słownie:), przy czym w kwocie tej zawiera się także wartość autorskich praw majątkowych do dokumentacji techniczno-prawnej związanej z usunięciem kolizji.
2. W przypadku niewykonania lub niewłaściwego wykonania przez Inwestora obowiązków nałożonych na niego w §1 ust. 9-10 i ust. 16, §2, §4 niniejszej Umowy – po bezskutecznym upływie dodatkowego terminu wyznaczonego Inwestorowi przez Spółkę w pisemnym wezwaniu - Spółce służy prawo do odstąpienia od niniejszej umowy i/lub nałożenia na Inwestora kary umownej w wysokości % wartości określonej w ust 1. Wezwanie powinno zawierać wskazanie konkretnych naruszeń lub uchybień, których usunięcia domaga się Spółka, a wyznaczony termin dodatkowy nie może być krótszy niż 7 dni kalendarzowych.
3. Spółka może obciążyć Inwestora karą umowną w przypadku zawinionego niedochowania przez Inwestora wiążących go terminów wynikających z Umowy - w wysokości 0,1 % kwoty określonej w ust. 1 za każdy dzień zwłoki. Jeżeli jednak zwłoka Inwestora przekroczy 40 dni kalendarzowych Spółka może odstąpić od umowy i dochodzić kary umownej na zasadach określonych w ustępie 2.
4. Jeżeli szkoda przekracza wysokość kary umownej, Spółka uprawniona jest do żądania odszkodowania na zasadach ogólnych.
5. Obowiązek wydania Spółce do niezakłóconego posiadania części sieci elektroenergetycznych (w tym urządzeń elektroenergetycznych), która uległa przeniesieniu, odtworzeniu bądź przebudowie wraz z nakładami oraz nowo wybudowanymi urządzeniami w ramach usunięcia kolizji, niezwłocznie po usunięciu kolizji nie ma wpływu i nie ogranicza roszczeń Spółki wobec Inwestora z tytułu niewykonania lub nienależytego wykonania niniejszej umowy, w tym uprawnień wynikających z tytułu udzielonej gwarancji.
6. Inwestor ponosi odpowiedzialność za skutki złożonych oświadczeń.

§4

1. Podpisany bez zastrzeżeń przez Spółkę protokół zdawczo-odbiorczy stanowić będzie potwierdzenie usunięcia przez Inwestora kolizji.
2. Protokół zdawczo-odbiorczy, o którym mowa w ust. 1 zawierać będzie w szczególności wykaz przeniesionych/odtworzonych lub przebudowanych urządzeń, a załączniki do niego stanowić będą :
 - 1) dokumentacja powykonawcza,
 - 2) inwentaryzacja geodezyjna,
 - 3) kosztorys robót objętych Protokołem Odbioru Technicznego, stanowiący podstawę określenia wartości przedmiotu przekazania w tym zakresie,
 - 4) dokument księgowy stanowiący podstawę przyjęcia środka trwałego na majątek Spółki.

§5

Zatwierdzającym ze strony Spółki ww. protokół będzie, zaś ze strony Inwestora

1. Inwestor gwarantuje, że:
 - 1) przysługują mu w całości i na wyłączność autorskie prawa majątkowe do dokumentacji technicznej, o której mowa w § 2 pkt 1 oraz § 4 ust. 2 pkt 1 umowy (zwanej dalej „Dokumentacją”), w tym wyłączne prawo zezwalania na wykonywanie zależnych praw autorskich w stosunku do Dokumentacji oraz wyłączne prawo rozporządzania Dokumentacją na polach eksploatacji wymienionych w ust. 3 lub też najpóźniej w dniu wydania dokumentacji będą mu przysługiwały,
 - 2) nie istnieją żadne ograniczenia praw wskazanych w pkt 1 powyżej, które uniemożliwiałyby Inwestorowi przenieść autorskie prawa majątkowe na Spółkę, w zakresie opisanym w ust. 3 niniejszego paragrafu;
 - 3) autorskie prawa majątkowe do przedmiotu umowy nie są i nie będą przedmiotem zastawu lub innych praw na rzecz osób trzecich i zostaną przeniesione na Spółkę bez żadnych ograniczeń lub obciążeń;
2. Z chwilą wydania egzemplarzy Dokumentacji lub którejkolwiek części Inwestor przenosi na rzecz Spółki bez konieczności składania w tym zakresie dodatkowego oświadczenia woli autorskie prawa majątkowe do Dokumentacji na polach eksploatacji wskazanych w ust. 3 niniejszego paragrafu. Z chwilą nabycia praw majątkowych autorskich Spółka nabywa własność egzemplarzy/nośników, na których utrwalono dokumentację, co do których następuje nabycie tych praw.
3. Nabycie autorskich praw majątkowych, o których mowa w ustępie poprzedzającym następuje na wymienionych poniżej polach eksploatacji:
 - 1) utrwalanie i zwielokrotnianie dokumentacji dowolną techniką w dowolnym miejscu i czasie w dowolnej liczbie w szczególności poprzez wykonanie fotokopii, slajdów, reprodukcji komputerowych, techniką cyfrową, jak i w sieciach multimedialnych, w tym w sieciach typu Internet i Intranet oraz na wszelkich nośnikach danych,
 - 2) wprowadzanie oryginału dokumentacji lub ich elementów do obrotu, bez ograniczenia, co do terytorium oraz liczby nośników, a także użyczenie, najem lub dzierżawa oryginału lub egzemplarzy dokumentacji,
 - 3) rozporządzanie dokumentacją, jej częściami lub elementami w celach związanych lub niezwiązanych z działalnością gospodarczą Spółki,
 - 4) rozpowszechnianie w szczególności za pomocą sieci Internet i Intranet,
 - 5) przetwarzanie i modyfikowanie w jakikolwiek sposób, wprowadzanie jakichkolwiek zmian, wykorzystanie dokumentacji lub jej elementów do wykonywania nowych opracowań oraz wyrażanie zgody na wykonywanie powyższego przez osoby trzecie (prawa zależne),
 - 6) wykorzystywanie dokumentacji do realizacji usunięcia niniejszej kolizji oraz do zaprojektowania i realizacji innych obiektów.
4. Przeniesienie autorskich praw majątkowych za korzystanie z dokumentacji na wszystkich polach eksploatacji oraz przeniesienie własności egzemplarzy nośników, na których dokumentację utrwalono następuje w zamian za wykonywanie przez Spółkę obowiązków wynikających z niniejszej Umowy.
5. Inwestor gwarantuje i zobowiązuje się, że w przypadku wystąpienia przez osobę trzecią z roszczeniami z tytułu autorskich praw majątkowych, zwolni PGE Dystrybucja S.A. od tych roszczeń lub naprawi poniesione przez niego szkody, wynikające w szczególności z działań mających na celu doprowadzenie do odstąpienia przez osobę trzecią od dochodzenia roszczeń lub z konieczności zaspokojenia roszczeń osób trzecich, w tym pokryje wszelkie koszty czynności przesądowych i ewentualnego postępowania sądowego.

1. Z zastrzeżeniem wymogów nałożonych przez powszechnie obowiązujące przepisy prawa, Strony postanawiają, że zarówno treść niniejszej Umowy jak i wszelkie dotyczące Spółki informacje uzyskane przez Inwestora w związku z jej zawarciem i wykonywaniem – bez względu na ich

źródło oraz formę udostępnienia - w tym w szczególności dotyczące informacji technicznych, technologicznych, ekonomicznych, finansowych, handlowych, prawnych i organizacyjnych Spółki stanowią informacje poufne objęte tajemnicą przedsiębiorcy PGE Dystrybucja S.A. (Informacje Poufne), zaś Inwestor zobowiązuje się do jej nieujawniania, bez pisemnej zgody Spółki przez okres 5 lat.

2. Inwestor jest uprawniony ujawnić Informacje Poufne osobom i podmiotom przez niego zatrudnionym, w tym pracownikom, podwykonawcom, audytorom i doradcom, wyłącznie w zakresie niezbędnym do należytego wykonania obowiązków Inwestora wynikających z Umowy oraz pod warunkiem zapewnienia, że te osoby i podmioty dochowają warunków wykorzystywania i udostępniania Informacji Poufnych przewidzianych w niniejszej Umowie. W zakresie ochrony tajemnicy Informacji Poufnych za działania osób i podmiotów określonych w zdaniu poprzedzającym Inwestor odpowiada jak za działania własne.
3. Inwestor jest obowiązany zapewnić prawidłową ochronę, przechowywanie i transfer Informacji Poufnych – w tym zastosować odpowiednie dla profesjonalnego charakteru działalności Inwestora oraz adekwatne do formy i sposobu utrwalenia tych informacji procedury i mechanizmy zabezpieczające przed ich utratą, kradzieżą, powieleniem, zniszczeniem, zgubieniem lub dostępem osób nieupoważnionych.
4. W przypadku zakończenia realizacji Umowy oraz na każde żądanie Spółki, Inwestor zwróci Spółce wszelkie dokumenty, które zawierają Informacje Poufne lub opracowania powstałe na ich podstawie oraz usunie w sposób trwały wszelkie Informacje Poufne ze swoich zasobów. Powyższe nie obejmuje kopii tych informacji i opracowań, które są niezbędne dla wykazania przez Inwestora prawidłowej realizacji Umowy.
5. Za Informacje Poufne nie uznaje się informacji, które zostały ujawnione lub podane do publicznej wiadomości przez Spółkę, jak również stały się publicznie jawne zgodnie z bezpośrednią realizacją przez Inwestora lub inny podmiot obowiązków wynikających z przepisów powszechnie obowiązujących.
6. Przewidziane w Umowie zasady ujawniania i ochrony Informacji Poufnych nie zwalniają Stron od zachowania dalej idących wymogów przewidzianych w powszechnie obowiązujących przepisach prawa, w tym w szczególności w zakresie przetwarzania danych osobowych.
7. Zastrzeżenie poufności informacji i danych nie dotyczy sytuacji, gdy PGE Polska Grupa Energetyczna S.A. (podmiot posiadający status spółki publicznej oraz status spółki dominującej w stosunku do PGE Dystrybucja S.A.) – wniosie o przekazanie jej danych lub informacji poufnej, w szczególności na potrzeby zgodnego z prawem wykonania przez PGE Polska Grupa Energetyczna S.A. obowiązków informacyjnych wynikających z art. 56 ustawy z dnia 29 lipca 2005 roku o ofercie publicznej i warunkach wprowadzania instrumentów finansowych do zorganizowanego systemu obrotu oraz o spółkach publicznych (t.j. Dz. U. z 2013 roku, poz. 1382 z późn. zm.) oraz podawanie do publicznej wiadomości informacji dotyczących przedmiotowej Umowy w zakresie wskazanym w § 9 w związku z § 5 ust. 1 pkt 3 Rozporządzenia Ministra Finansów z dnia 19 lutego 2009 roku w sprawie informacji bieżących i okresowych przekazywanych przez emitentów papierów wartościowych oraz warunków uznawania za równoważne informacji wymaganych przepisami prawa państwa niebędącego państwem członkowskim (t. j. Dz. U. 2014, poz. 133 z późn. zm.).

§8***

Nie jest wymagane zabezpieczenie należytego wykonania umowy./

1. Inwestor wniósł skutecznie na rzecz Spółki zabezpieczenie należytego wykonania umowy w wysokości(słownie: zł) wpłacone/zdeponowane w formie(do wyboru: *kaucja/gwarancja bankowa/gwarancja ubezpieczeniowa*). Okres obowiązywania zabezpieczenia będzie o 30 dni dłuższy od terminu realizacji Umowy - wskazanego w § 2.
2. Zabezpieczenie należytego wykonania umowy służy do pokrycia roszczeń przysługujących Spółce na podstawie niniejszej Umowy bez potrzeby uzyskania zgody Inwestora.

3. Zabezpieczenie zostanie zwrócone Inwestorowi pod warunkiem prawidłowego wykonania Umowy, co zostanie potwierdzone podpisaniem przez Strony protokołu zdawczo-odbiorczego, o którym mowa w § 4 umowy.
4. Zabezpieczenie należytego wykonania umowy wniesione w pieniądzu Spółka zwraca w nominale na rachunek Inwestora. Zwrot zabezpieczenia nie nastąpi w takim zakresie, w jakim Spółka skorzystała z zabezpieczenia na poczet roszczeń przysługujących jej na podstawie Umowy.
5. Jeżeli z uwagi na przedłużenie czasu wykonywania prac, niezależnie od przyczyn tego wydłużenia, zabezpieczenie wniesione w gwarancjach bankowych lub ubezpieczeniowych wygaśnie przed zakończeniem realizacji umowy, Inwestor na 30 dni roboczych przed wygaśnięciem takiego zabezpieczenia ma obowiązek przedstawić Spółce nową gwarancję lub wpłacić odpowiednie zabezpieczenie w gotówce. Jeżeli Inwestor nie wykona powyższego obowiązku Spółka może, niezależnie od uprawnienia wynikającego z § 3 ust. 3 Umowy, zrealizować dotychczasowe Zabezpieczenie i otrzymaną kwotę złożyć na swoim rachunku bankowym, przeznaczając ją na zaspokojenie z niej wszelkich roszczeń w stosunku do Inwestora, powstałych z tytułu nie wykonania lub nienależytego wykonania Umowy przez Inwestora. Pozostała po zaspokojeniu tych roszczeń kwota określona powyżej zostanie zwrócona po zakończeniu realizacji Umowy, pomniejszona o koszty prowadzenia tego rachunku oraz prowizji bankowej za przelew kwoty zabezpieczenia należytego wykonania Umowy na rachunek bankowy Inwestora.
6. Inwestor może za zgodą Spółki zmienić formę zabezpieczenia, pod warunkiem zachowania ciągłości zabezpieczenia. Zmiana taka nie powoduje konieczności zmiany Umowy w formie aneksu.
7. Ustanowiona przez Inwestora gwarancja bankowa/gwarancja ubezpieczeniowa musi spełniać następujące wymagania: musi być nieodwołalna, bezwarunkowa, płatna na każde żądanie Spółki (PGE Dystrybucja S.A). oraz wystawiona przez bank/ubezpieczyciela (zaakceptowany przez Spółkę, przy czym akceptacja ta nie będzie bezzasadnie wstrzymywana). Ponadto przed ustanowieniem zabezpieczenia treść gwarancji musi zostać uprzednio zaakceptowana przez Spółkę, przy czym obie Strony zakładają, że gwarancja będzie zawierać standardowe postanowienia dla tego rodzaju gwarancji bankowych/gwarancji ubezpieczeniowych.

§9

1. Zmiany niniejszej umowy wymagają zgody obu Stron i zachowania formy pisemnej pod rygorem nieważności.
2. Umowę niniejszą sporządzono w 2 jednobrzmiących egzemplarzach, po 1 dla każdej ze Stron.
3. W sprawach nieuregulowanych niniejszą umową zastosowanie mają odpowiednie przepisy Kodeksu Cywilnego.
4. Wszelką korespondencję adresowaną do Spółki w związku z realizacją niniejszej Umowy należy kierować na adres

§10*

Wszelkie spory, jakie mogą powstać w związku z realizacją tej umowy, strony będą rozstrzygać w drodze negocjacji, a w przypadku niemożności osiągnięcia porozumienia poddadzą spór pod rozstrzygnięcie właściwym sądom powszechnym.

§10**

Ewentualne spory podlegać będą jurysdykcji sądu właściwego dla siedziby Oddziału PGE Dystrybucja S.A.

§ 11***

Inwestor oświadcza, iż wyraża zgodę na przetwarzanie podanych przez niego danych osobowych przez PGE Dystrybucja S.A. z siedzibą w Lublinie ul. Garbarska 21a, 20-340 Lublin, w celu realizacji umowy o usunięcie kolizji. Inwestor przyjmuje jednocześnie do wiadomości, że ma prawo: żądania informacji o zakresie przetwarzania swoich danych osobowych, prawo dostępu do treści tych danych, uzupełnienia, uaktualnienia i sprostowania danych, gdy są niekompletne, nieaktualne, nieprawdziwe.
(zapis wyłącznie dla osób fizycznych)

INWESTOR

SPÓŁKA

Załącznik:

WARUNKI USUNIĘCIA KOLIZJI nrz dnia

*w przypadku umów, w których Inwestorem jest konsument

**w przypadku umów, w których Inwestorem nie jest konsument

*** w zależności od przypadku wybrać właściwe lub usunąć

Wartość - art. 3 ust. 1 pkt 1 ustawy z dnia 9 maja 2014 r. o informowaniu o cenach towarów i usług (Dz. U. z 2014 r., poz. 915), cena to wartość wyrażona w jednostkach pieniężnych, którą kupujący jest obowiązany zapłacić przedsiębiorcy za towar lub usługę; w cenie uwzględnia się podatek od towarów i usług oraz podatek akcyzowy, jeżeli na podstawie odrębnych przepisów sprzedaż towaru (usługi) podlega obciążeniu podatkiem od towarów i usług oraz podatkiem akcyzowym.

W związku z powyższym „wartość” winno być traktowane, jako łącznie z podatkiem VAT.



ZGIE_p.7_Zachód 40674
AFL 3x240 obostrzenie 3st.

ZGIE_p.8_Kuźnik 40674
AFL 3x240 obostrzenie 3st.

Zgierz-Rudunki 110K06/5
AFL 3x240 obostrzenie 3st.

ZGIE_p.8_Kuźnik 40674
AFL 3x240 obostrzenie 3st.

Zgierz, dnia 03.04.2020 r.

CONE AMG Sp. z o.o.

ul. Izbicka 1 lok. 6, 04-838 Warszawa

Dotyczy:**Wydanie inwentaryzacji infrastruktury oraz warunków technicznych zabezpieczenia podziemnych urządzeń telekomunikacyjnych będących w zarządzie Stowarzyszenia Telewizji Kablowej „Centrum” Zgierz.**

Szanowni Państwo,

w związku z planowaną przebudową trasy tramwajowej na odcinku od granicy administracyjnej miasta Łódź (rejon pętli tramwajowej „Helenówek”) do węzła rozjazdowego Kurak (skrzyżowanie ulicy Łódzkiej i 1-go Maja w Zgierzu) przedstawiamy warunki techniczne w celu uniknięcia ewentualnych uszkodzeń aktywnych sieci optycznych i współosiowych w kanalizacji teletechnicznej.

W rejonie obejmującym zakres przebudowy trasy tramwajowej przedstawiony na planie sytuacyjnym (nr arkusza 1/2) znajduje się ciąg kanalizacji teletechnicznej uzbrojonej w pracujące kable światłowodowe i współosiowe (koncentryczne), których właścicielem jest Stowarzyszenie Telewizji Kablowej „Centrum” Zgierz. W załączniku zaznaczono przerywaną linią koloru czerwonego (na arkuszu nr 1/2 oznaczone kolorem zielonym i literą „i”) ciągi urządzeń podziemnych bezpośrednio narażonych na ewentualne uszkodzenie w trakcie prowadzonych prac związanych z przebudową.

Zwracamy uwagę na:

- prace ziemne, wykopy pod konstrukcję nawierzchni torowiska należy prowadzić ze szczególną ostrożnością,
- wszystkie roboty ziemne przy zbliżeniach i skrzyżowaniach z kanalizacją teletechniczną uzbrojoną w pracujące kable światłowodowe i współosiowe należy wykonać ręcznie pod nadzorem ich właściciela - STVK „Centrum” Zgierz, którego należy powiadomić z odpowiednim wyprzedzeniem,
- należy wykonać zabezpieczenie kanalizacji teletechnicznej pod remontowanym torowiskiem rurą dwudzielną stalową w celu wykluczenia możliwości jej uszkodzenia bądź zgniecenia w trakcie zagęszczania warstw podłoża, co spowodowałoby jej niedrożność.

W rejonie objętym inwestycją przebudowy infrastruktury torowo-sieciowej nie planujemy żadnych robót remontowych i budowlanych urządzeń infrastruktury telekomunikacyjnej. W celu podejmowania odpowiednich działań koordynacyjnych Zarząd STVK „Centrum” Zgierz wyznacza Pana Janusza Łuczaka - Kierownika ds. administracyjno-technicznych, tel. 501 083 273.

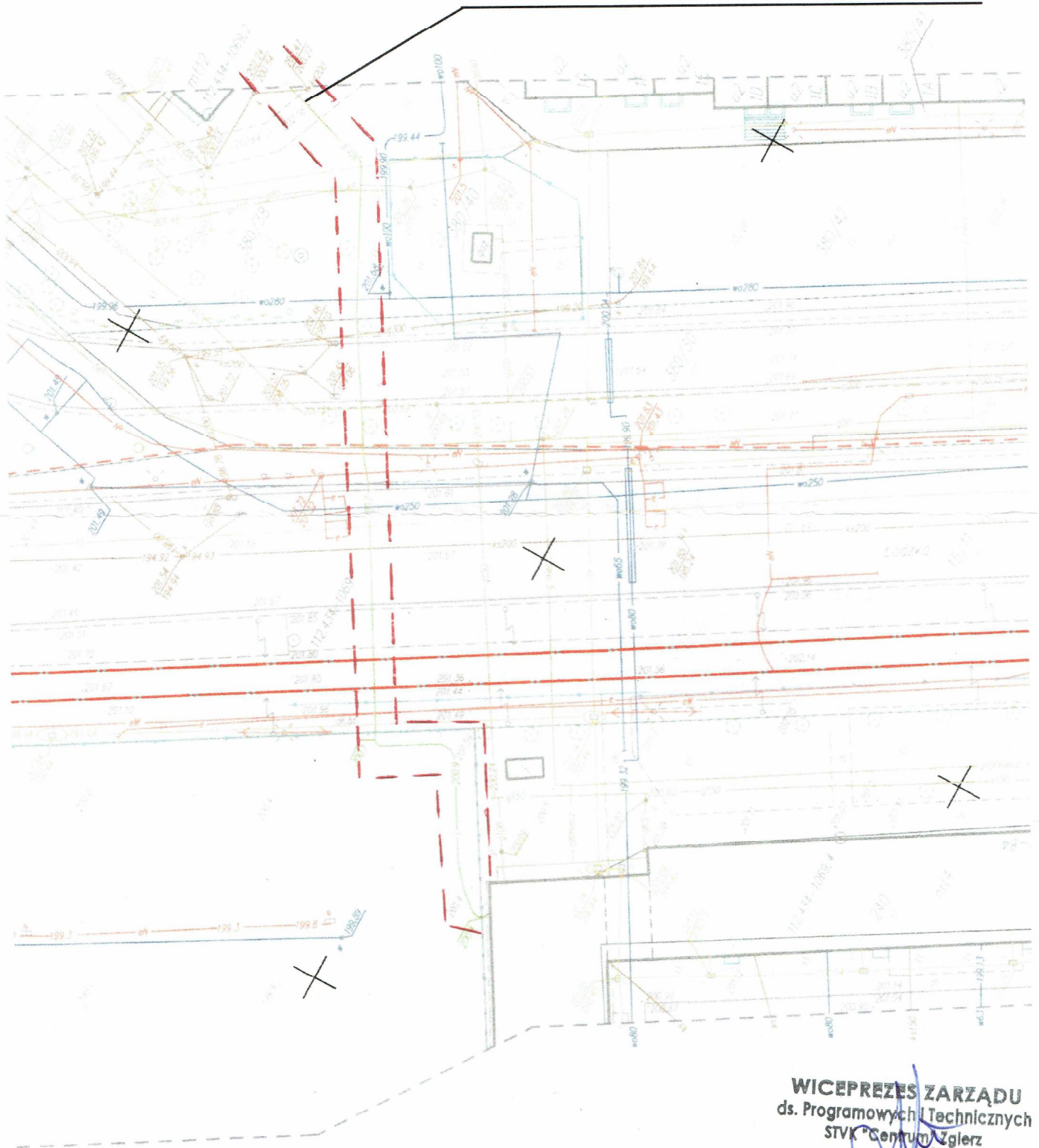
załącznik:

skan części arkusza nr 1/2 z zaznaczonym ciągiem kanalizacji teletechnicznej STVK „Centrum” Zgierz

WICEPREZES ZARZĄDU
ds. Programowych i Technicznych
STVK „Centrum” Zgierz
Piotr Kurzawa

Załącznik do wydanej dnia 03.04.2020 roku dla firmy CONE AMG Sp. z o.o. ul. Izbička 1 lok. 6, 04-838 Warszawa inwentaryzacji infrastruktury oraz warunków technicznych zabezpieczenia podziemnych urządzeń telekomunikacyjnych będących w zarządzie Stowarzyszenia Telewizji Kablowej „Centrum” Zgierz.

Kanalizacja teletechniczna jednotworowa
STVK "Centrum" Zgierz



WICEPREZES ZARZĄDU
ds. Programowych i Technicznych
STVK "Centrum" Zgierz
Piotr Kurzawa

Łódź, dnia 07.04.2020r.

Ireneusz Kanigowski
p.o. Z-cy Dyrektora Oddziału

O.Ł.Z-4.4212.25.2020.jk

CONE AMG Sp. z o.o.
Ul. Izbicka 1 lok. 6
04 – 838 Warszawa

Dotyczy: **Przebudowa trasy tramwajowej na odcinku od granicy administracyjnej miasta Łódź (rejon pętli tramwajowej „Helenówek”) do węzła rozjazdowego Kurak (skrzyżowanie ulicy Łódzkiej i 1-go Maja) w ramach zadania: „Poprawa jakości, funkcjonowania i rozwój oferty systemu transportowego na terenie Gminy Miasto Zgierz” współfinansowanego ze środków Unii Europejskiej z Europejskiego Funduszu Rozwoju Regionalnego oraz z budżetu państwa w ramach Zintegrowanych Inwestycji Terytorialnych Regionalnego Programu Operacyjnego Województwa Łódzkiego na lata 2014 – 2020.**

W odpowiedzi na Wasze pismo z dn. 31.03.2020r. dot. zabezpieczenia mostu przez rz. Wrząca w ciągu dk. 91 na czas przebudowy mostu tramwajowego, GDDKiA O/Łódź informuje, że warunkami podstawowymi dla projektu przebudowy mostu i planowanych robót jest zapewnienie bezpieczeństwa pracy konstrukcji mostu drogowego, jego trwałości i zabezpieczenie przed uszkodzeniami. Dokumentacja projektowa przebudowy mostu tramwajowego powinna być przekazana do GDDKiA O/Łódź celem wniesienia uwag.

Informujemy ponadto że nie posiadamy dokumentacji archiwalnej budowy mostu drogowego, wybudowanego w 1929r.

p.o. Z-cy Dyrektora Oddziału



Ireneusz Kanigowski

Do wiadomości:

1. a/a

Sprawę prowadzi:

1. Janusz Kamiński tel. (42) 23-39-664, kom. 608 504 753 e-mail: jkaminski@gddkia.gov.pl



Polska Spółka Gazownictwa sp. z o.o.
Oddział Zakład Gazowniczy w Łodzi
ul. Targowa 18, 90-042 Łódź
tel. 42 675 93 15, faks 42 675 93 14

CONE AMG Sp. z o.o.
ul. Izbicka 1 lok. 6
04-838 Warszawa

Wasz znak: **ZHK/2020/017**
Nasz znak: **PSGLO.ZMSM.765.228.20**

Łódź, 14.04.2020r

Dot.: Przebudowy trasy tramwajowej Łódź Helenówek do węzła rozjazdowego Kurak

Szanowni Państwo,

W odpowiedzi na pismo firmy **CONE AMG Sp. z o.o. PSG sp. z o.o. Oddział Zakład Gazowniczy w Łodzi Dział Zarządzania Majątkiem Sieciowym Sekcja Ewidencji Majątku i Uzgodnień** przekazuje w załączeniu kopie map i szkiców inwentaryzacyjnych dokumentacji posiadanych w naszym archiwum.

Przekazane mapy dotyczą szkiców powykonawczych dla polietylenowych gazociągów średniego ciśnienia DN 110 w ulicach 1 Maja i Łódzkiej w Zgierzu (przekazanych także mailem w dniu 3 kwietnia 2020).

Nie posiadamy natomiast szkiców dla pozostałych gazociągów stalowych niskiego ciśnienia w Zgierzu widocznych na załączonych mapach, którymi są:

- DN 150, ul. Sosnowa z 1992 roku,
- DN 100, ul. Lipowa z 1992 roku,
- DN 80, ul. Myśliwska z 1991 roku,
- DN 250, ul. Łódzka z 1987 roku,
- DN 80, ul. Grottgera z 1990 roku,
- DN 150, ul. Osiedlowa z 1992 roku,
- DN 150, ul. Łódzka z 1987 roku,
- DN 100, ul. Rzemieślnicza z 1991 roku,
- DN 150, ul. Łódzka z 1987 roku,
- DN 250, ul. Łódzka z 1987 roku,
(uwaga: nasyp pod torami PKP, wydano warunki na przebudowę gazociągu),
- DN 250, ul. Łódzka z 1986 roku,
- DN 150, ul. Łódzka z 1986 roku,
- DN 250 ul Łódzka z 1986 roku (odcinek do stacji redukcyjnej)
- Stacja redukcyjna średniego ciśnienia dz. 380/40.

Informujemy ponadto, że kompletny projekt budowlany wymaga uzgodnienia branżowego w Zakładzie Gazowniczym w Łodzi w Sekcji Ewidencji Majątku i Uzgodnień.

W okresie dwóch tygodni przed przystąpieniem do realizacji Państwa inwestycji, wykonawca przebudowy powinien powiadomić o rozpoczęciu prac na gazociągach Gazownię w Zgierzu, ul. Myśliwska 1a, tel. 42 675 92 83, Pan Tkaczuk Andrzej lub 42 675 95 26, Pan Wojciech Poszepczyński.

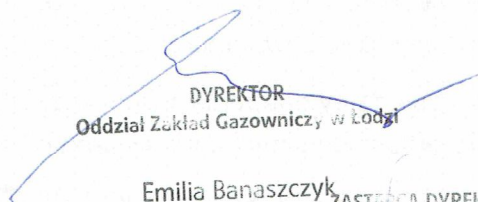
W celu uniknięcia zerwania przewodów gazowych, przed przystąpieniem do prac należy wykonać przekopy kontrolne sieci gazowej, potwierdzające rzeczywiste jej posadowienie.

Prace w rejonie sieci gazowej należy wykonywać ręcznie, pod branżowym nadzorem służb eksploatacyjnych Oddziału Zakładu Gazowniczego w Łodzi. W przypadku uszkodzenia sieci gazowej, podmioty realizujące zadanie będą obciążane kosztami usunięcia awarii oraz poniesionych strat paliwa gazowego.

Sprawę prowadzi:

Jarosław Moszczyński tel. 42 675 91 71

Z poważaniem

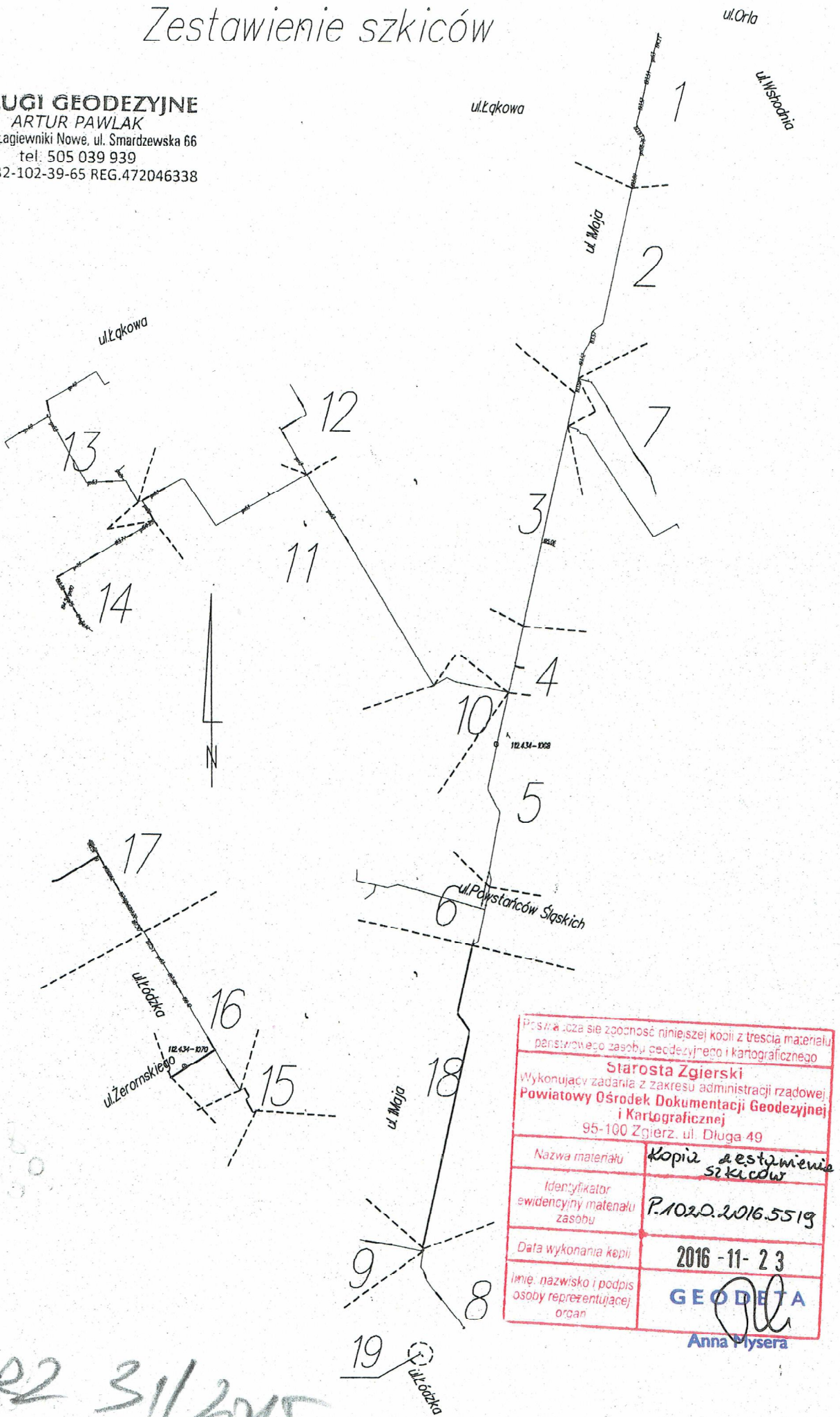

DYREKTOR
Oddział Zakład Gazowniczy w Łodzi

Emilia Banaszczyk
ZASTĘPCA DYREKTORA
ds. Technicznych
Oddział Zakład Gazowniczy w Łodzi


Arkadiusz Klinkiewicz

Zestawienie szkiców

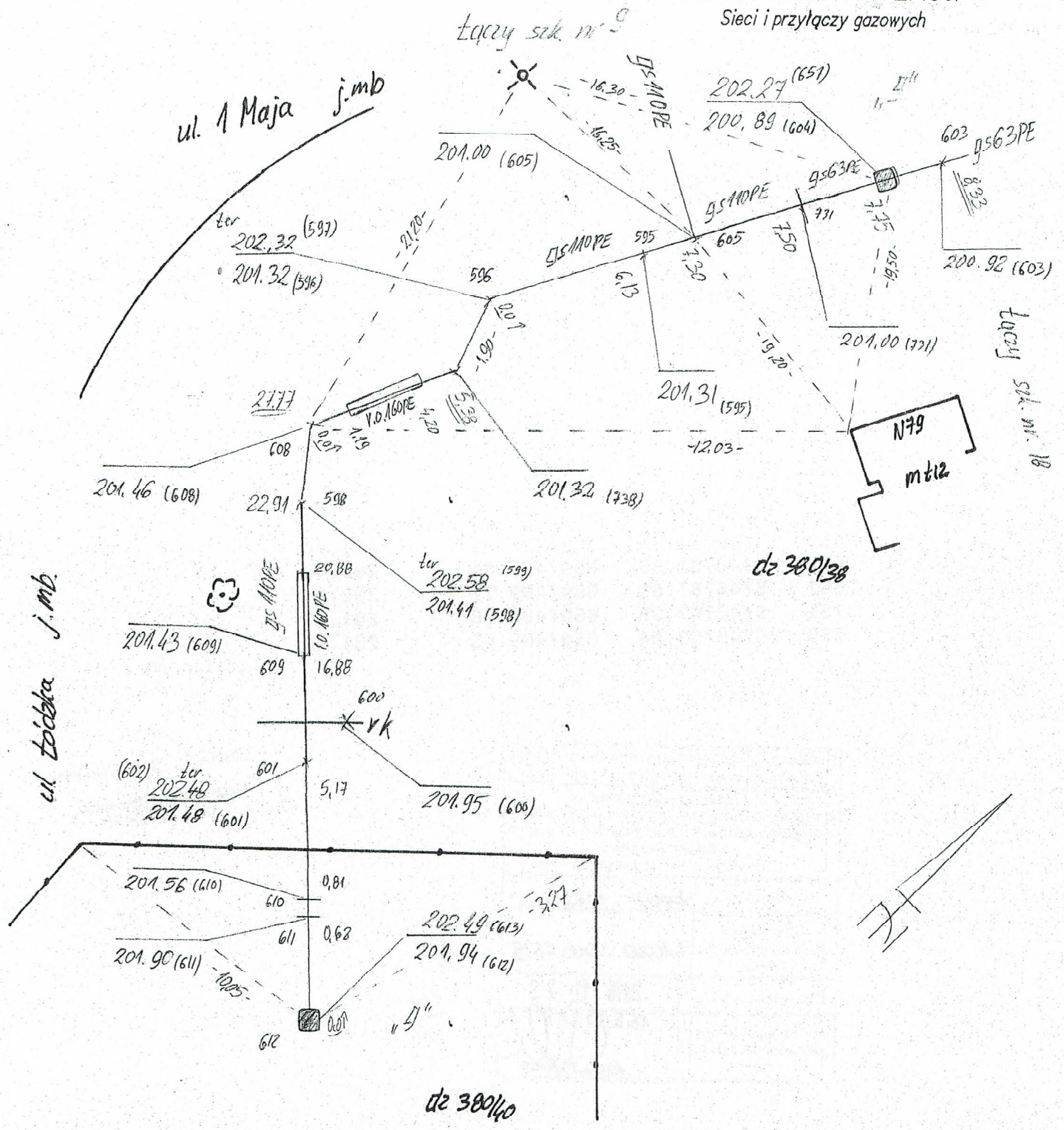
USŁUGI GEODEZYJNE
ARTUR PAWLAK
 95-002 Łagiewniki Nowe, ul. Smardzewska 66
 tel: 505 039 939
 NIP-732-102-39-65 REG.472046338



Proszę o zwrócenie się z prośbą o niniejszej kopii z treści materiału państwowego zasobu geodezyjnego i kartograficznego	
Starosta Zgierski Wykonujący zadania z zakresu administracji rządowej. Powiatowy Ośrodek Dokumentacji Geodezyjnej i Kartograficznej 95-100 Zgierz, ul. Długa 49	
Nazwa materiału	Kopia zestawienia szkiców
Identyfikator ewidencyjny materiału zasobu	P.1020.2016.5519
Data wykonania kopii	2016 - 11 - 23
Imię, nazwisko i podpis osoby reprezentującej organ	GEODETA Anna Mysera

ZGIERZ 31/2015

SZKIC INWENTARYZACJI
Sieci i przyłączy gazowych




OBIEKT: m.Zgierz obr. Z-129 ul. 1 Maja, Łódzka, Łąkowa		ID 6640. 171.2016		Szkic nr 8 / 19																	
LOKALIZACJA OBIEKTU BUDOWLANEGO POD WZGLĘDEM SYTUACYJNYM JEST ZGODNA - NIEZGODNA Z PROJEKTEM Z.U.D.P./ DECYZJĄ NR 1219/14																					
dn. _____ STWIERDZIŁ:		<table border="1"> <tr> <td colspan="2">GODEŁO: 112,324,023,4</td> <td colspan="2">GODEŁO:</td> </tr> <tr> <td><input checked="" type="checkbox"/></td> <td><input type="checkbox"/></td> <td><input type="checkbox"/></td> <td><input type="checkbox"/></td> </tr> <tr> <td><input type="checkbox"/></td> <td><input type="checkbox"/></td> <td><input type="checkbox"/></td> <td><input type="checkbox"/></td> </tr> <tr> <td><input type="checkbox"/></td> <td><input type="checkbox"/></td> <td><input type="checkbox"/></td> <td><input type="checkbox"/></td> </tr> </table>				GODEŁO: 112,324,023,4		GODEŁO:		<input checked="" type="checkbox"/>	<input type="checkbox"/>	<input type="checkbox"/>	<input type="checkbox"/>	<input type="checkbox"/>	<input type="checkbox"/>	<input type="checkbox"/>	<input type="checkbox"/>	<input type="checkbox"/>	<input type="checkbox"/>	<input type="checkbox"/>	<input type="checkbox"/>
GODEŁO: 112,324,023,4		GODEŁO:																			
<input checked="" type="checkbox"/>	<input type="checkbox"/>	<input type="checkbox"/>	<input type="checkbox"/>																		
<input type="checkbox"/>	<input type="checkbox"/>	<input type="checkbox"/>	<input type="checkbox"/>																		
<input type="checkbox"/>	<input type="checkbox"/>	<input type="checkbox"/>	<input type="checkbox"/>																		
POMIERZYŁ: USŁUGI GEODEZYJNE ARTUR PAWLAK 95-002 Łągowie Nowe, ul. Smardzewska 66 tel. 505 039 939 NIP-732-102-39-65 REG.472046338		<table border="1"> <tr> <td colspan="2">GODEŁO:</td> <td colspan="2">GODEŁO:</td> </tr> <tr> <td><input type="checkbox"/></td> <td><input type="checkbox"/></td> <td><input type="checkbox"/></td> <td><input type="checkbox"/></td> </tr> <tr> <td><input type="checkbox"/></td> <td><input type="checkbox"/></td> <td><input type="checkbox"/></td> <td><input type="checkbox"/></td> </tr> <tr> <td><input type="checkbox"/></td> <td><input type="checkbox"/></td> <td><input type="checkbox"/></td> <td><input type="checkbox"/></td> </tr> </table>				GODEŁO:		GODEŁO:		<input type="checkbox"/>	<input type="checkbox"/>	<input type="checkbox"/>	<input type="checkbox"/>	<input type="checkbox"/>	<input type="checkbox"/>	<input type="checkbox"/>	<input type="checkbox"/>	<input type="checkbox"/>	<input type="checkbox"/>	<input type="checkbox"/>	<input type="checkbox"/>
GODEŁO:		GODEŁO:																			
<input type="checkbox"/>	<input type="checkbox"/>	<input type="checkbox"/>	<input type="checkbox"/>																		
<input type="checkbox"/>	<input type="checkbox"/>	<input type="checkbox"/>	<input type="checkbox"/>																		
<input type="checkbox"/>	<input type="checkbox"/>	<input type="checkbox"/>	<input type="checkbox"/>																		
DATA: 21.09.2016																					
SPRAWDZIŁ: GEODETA UPRAWNIONY inż. Artur Pawlak upr. nr 20438																					

WYKAZ WSPÓŁRZĘDNYCH I WYSOKOŚCI PUNKTÓW

NR	X	Y	H
4341070	5746851.41	6597300.48	199.74
4341068	5747002.72	6597444.04	0.00
595	5746766.08	6597409.38	201.31
596	5746760.02	6597408.45	201.32
597	5746758.55	6597408.82	202.32
598	5746749.42	6597413.98	201.41
599	5746748.82	6597413.51	202.58
600	5746735.79	6597425.06	201.95
601	5746735.63	6597425.14	201.48
602	5746734.86	6597424.71	202.48
603	5746768.20	6597409.96	200.92
604	5746767.62	6597409.83	200.89
605	5746767.18	6597409.76	201.00
608	5746753.39	6597411.18	201.46
609	5746744.84	6597417.91	202.43
610	5746731.93	6597427.44	201.56
611	5746731.78	6597427.56	201.90
612	5746731.35	6597428.01	201.94
613	5746731.35	6597428.01	202.49
651	5746767.61	6597409.77	202.27
731	5746767.38	6597409.78	201.00
738	5746758.54	6597409.65	201.32

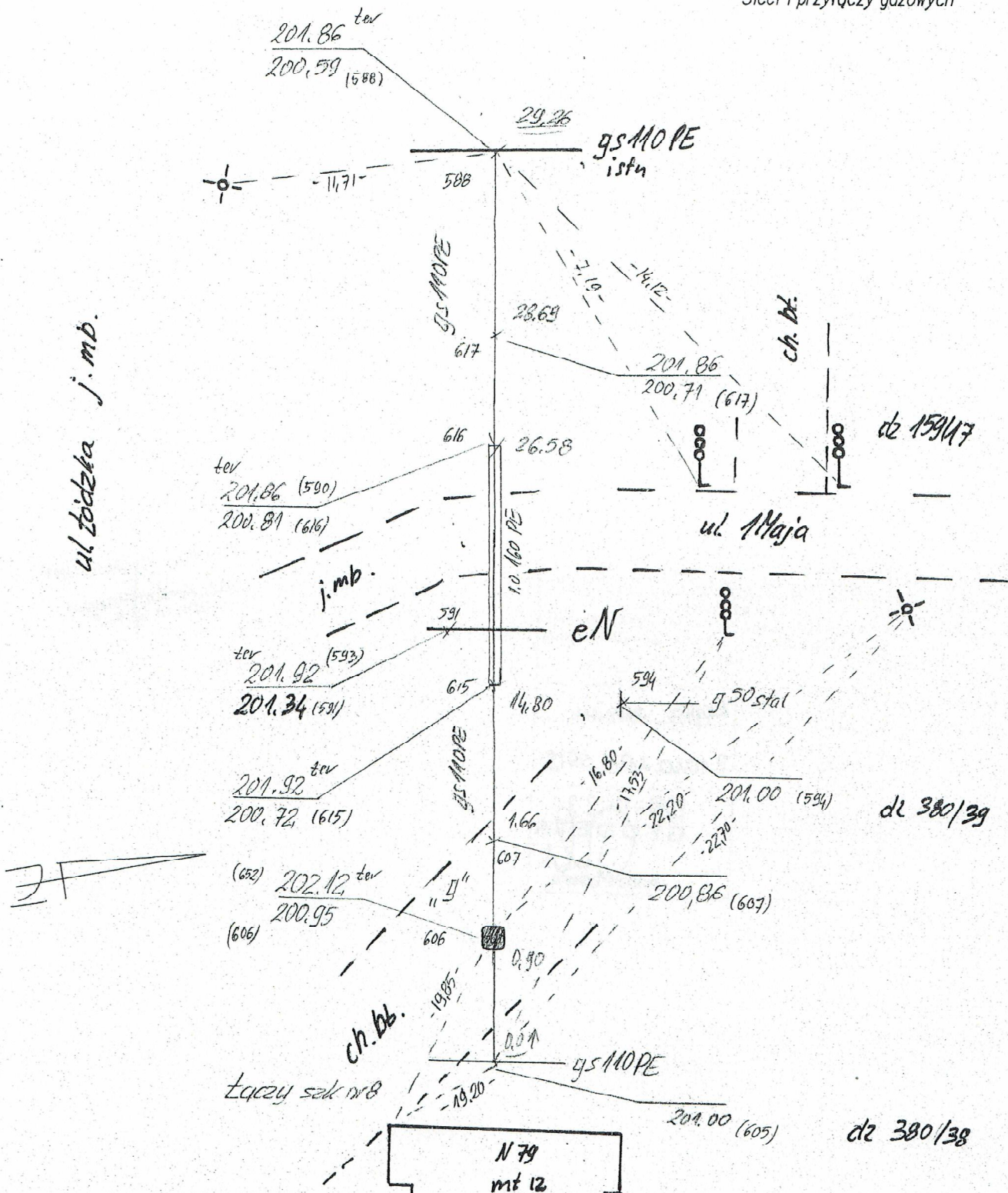
- pomiar GPS

Poświadcza się zgodność niniejszej kopii z treścią materiału państwowego zasobu geodezyjnego i kartograficznego	
Starosta Zgierski Wykonujący zadania z zakresu administracji rządowej. Powiatowy Ośrodek Dokumentacji Geodezyjnej i Kartograficznej 95-100 Zgierz, ul. Długa 49	
Nazwa materiału	Kopia szkicu
Identyfikator ewidencyjny materiału zasobu	P.1020.2016.5519
Data wykonania kopii	2016-11-23
Imię, nazwisko i podpis osoby reprezentującej organ	 Anna Mysera

GEODETA UPRAWNIONY
inż. Artur Pawlak
upr. nr 20438

SZKIC INWENTARYZACJI

Sieci i przyłączy gazowych



OBIEKT: m.Zgierz obr. Z-129 ul. Maja, Łódzka, Łąkowa	ID 6640. 171.2016	Szkic nr 9 / 19										
LOKALIZACJA OBIEKTU BUDOWLANEGO POD WZGLĘDEM SYTUACYJNYM JEST ZGODNA - NIEZGODNA Z PROJEKTEM Z.U.D.P./ DECYZJĄ NR. 1218/14	<table border="1"> <tr> <td>GODKO: 112,134,023,4</td> <td>GODEO:</td> </tr> <tr> <td><input checked="" type="checkbox"/></td> <td><input type="checkbox"/></td> </tr> <tr> <td><input type="checkbox"/></td> <td><input type="checkbox"/></td> </tr> <tr> <td><input type="checkbox"/></td> <td><input type="checkbox"/></td> </tr> <tr> <td><input type="checkbox"/></td> <td><input type="checkbox"/></td> </tr> </table>		GODKO: 112,134,023,4	GODEO:	<input checked="" type="checkbox"/>	<input type="checkbox"/>	<input type="checkbox"/>	<input type="checkbox"/>	<input type="checkbox"/>	<input type="checkbox"/>	<input type="checkbox"/>	<input type="checkbox"/>
GODKO: 112,134,023,4	GODEO:											
<input checked="" type="checkbox"/>	<input type="checkbox"/>											
<input type="checkbox"/>	<input type="checkbox"/>											
<input type="checkbox"/>	<input type="checkbox"/>											
<input type="checkbox"/>	<input type="checkbox"/>											
dn. STWIERDZIŁ: POMIERZYŁ: USŁUGI GEODEZYJNE ARTUR PAWLAK 95-002 Łągowiki Nowe, ul. Smardzewska 66 tel. 505 039 939 NIP-732-102-39-65 REG.472046338 DATA: 21.09.2016	<table border="1"> <tr> <td>GODKO:</td> <td>GODEO:</td> </tr> <tr> <td><input type="checkbox"/></td> <td><input type="checkbox"/></td> </tr> <tr> <td><input type="checkbox"/></td> <td><input type="checkbox"/></td> </tr> <tr> <td><input type="checkbox"/></td> <td><input type="checkbox"/></td> </tr> <tr> <td><input type="checkbox"/></td> <td><input type="checkbox"/></td> </tr> </table>		GODKO:	GODEO:	<input type="checkbox"/>	<input type="checkbox"/>	<input type="checkbox"/>	<input type="checkbox"/>	<input type="checkbox"/>	<input type="checkbox"/>	<input type="checkbox"/>	<input type="checkbox"/>
GODKO:	GODEO:											
<input type="checkbox"/>	<input type="checkbox"/>											
<input type="checkbox"/>	<input type="checkbox"/>											
<input type="checkbox"/>	<input type="checkbox"/>											
<input type="checkbox"/>	<input type="checkbox"/>											
SPRAWDZIŁ: GEODEZJA inż. Artur Pawlak upr. nr 21438												